ศาลากลางจังหวัดสตูล
รับที่ 10343
วันที่ 27 ส.ค. 2558
เวลา

ด่วนที่สุด

๓๓.ก๘๐๐๐๕.

แบบ ทถ.๑

ที่ สต ๕๒๒๐๖/ ๕๕

สำนักงานเทศบาลตำบลทุ่งหว้า
ถนนตรัง - สตูล สต. ๙๑๑๒๐

๒๗ สิงหาคม ๒๕๕๘

เรื่อง ขอลงทะเบียนเป็นทางหลวงท้องถิ่น

เรียน ผู้ว่าราชการจังหวัด

2549 3,29,000

ด้วยเทศบาลตำบลทุ่งหว้าได้ดำเนินการก่อสร้าง ถนนสาย หน้าเทศบาล – ท่าเทียบเรือบ้านท่าอ้อย หมู่ที่ ๑ จาก.กม ๐+๐๐๐ ถึง.กม ๑.๖๓๐ ตำบล ทุ่งหว้า อำเภอ ทุ่งหว้า จังหวัด สตูล ระยะทาง ๑.๖๓ กิโลเมตร ประเภทผิวจราจรลาดยาง ขอลงทะเบียนโครงการดังกล่าวเป็นทางหลวงท้องถิ่น ตามมาตรา ๑๓ (๓) แห่งพระราชบัญญัติทางหลวง พ.ศ. ๒๕๓๕ แก้ไขเพิ่มเติม โดยพระราชบัญญัติทางหลวง (ฉบับที่ ๒) พ.ศ. ๒๕๔๙ พร้อมนี้ได้แนบรายละเอียดเอกสารเพื่อประกอบการพิจารณาดังต่อไปนี้

- ☑ แผนที่แนวเส้นทาง มาตราส่วน ☐ ๑ : ๔,๐๐๐ ☐ ๑ : ๕๐,๐๐๐ ☐ อื่นๆ
- ☑ รายละเอียดของเส้นทาง
- ☐ บัญชีเอกสารแสดงสิทธิในแนวเขตทาง
- ☐ สำเนาหนังสือให้ หรือสละการครอบครองสิทธิ์ในที่ดินหรือหนังสืออุทิศที่ดินเพื่อเป็นทางสาธารณประโยชน์ของเจ้าของที่ดินหรือผู้ครอบครอง
- ☐ หนังสือรับรองของนายก อปท.ที่รับรองแนวเขตทางเพื่อเป็นทางสาธารณประโยชน์

จึงเรียนมาเพื่อโปรดพิจารณาลงทะเบียนเป็นทางหลวงท้องถิ่นชั้นที่..... ต่อไป

ขอแสดงความนับถือ

(นายอรุณ ยังปากน้ำ)
นายกเทศมนตรีตำบลทุ่งหว้า

โทรศัพท์ ๐๗๔ – ๗๘๙ -๑๑๐ ต่อ ๑๕ กองช่าง
โทรสาร ๐๗๔ – ๗๘๙ -๑๑๑

"ยึดมั่นธรรมาภิบาล บริการเพื่อประชาชน "

แบบ ทถ.๒

แบบการลงทะเบียนเป็นทางหลวงท้องถิ่น

ชื่อ เส้นทางสาย.....ถนนสาย หน้าเทศบาล – ท่าเทียบเรือบ้านท่าอ้อย หมู่ที่ ๑.....
จาก.กม.....๐+๐๐๐.....ถึง.กม....๑.๖๓๐.....ตำบล...ทุ่งหว้า.....อำเภอ.ทุ่งหว้า.....จังหวัด.....สตูล
ระยะทาง...๑.๖๓.....กิโลเมตร.....ผิวจราจรประเภท.....ลาดยาง.....ผิวจราจรกว้าง....๕.๐๐เมตร
ไหล่ทาง/ทางเท้า กว้าง...๑.๐๐.....เมตร...เขตทางกว้าง.....๖.๐๐.....เมตร...อื่นๆ .....หน่วยงาน
เจ้าของโครงการ.....เทศบาลตำบลทุ่งหว้า.....

ผลการตรวจสอบและความเห็นประกอบการพิจารณา		คำสั่ง
☑ เป็นไปตามประกาศกรมทางหลวงชนบท เรื่อง มาตรฐานและลักษณะของทางหลวงท้องถิ่น ฯลฯ ข้อ.....19.....	☐ ไม่เป็นไปตามประกาศกรมทางหลวงชนบท เรื่อง มาตรฐานและลักษณะของทางหลวงท้องถิ่น ฯลฯ ข้อ.....ดังนี้.....	ให้ลงทะเบียนเป็นทางหลวงท้องถิ่น ชั้นที่.....6.....ได้
☑ ควรรับลงทะเบียนเป็นทางหลวงท้องถิ่น ชั้นที่.....6..... รหัสสายทาง....สท.ถ.80005 หมายเหตุ.....	☐ ไม่ควรรับลงทะเบียน เหตุผล.....	(ลงชื่อ)....(นายศรีพงศ์ บุตรงามดี) (.....) รองผู้ว่าราชการจังหวัดสตูล ปฏิบัติราชการแทน ผู้ว่าราชการจังหวัดสตูล (วันที่)..... **การลงทะเบียน** ได้ลงทะเบียนเป็นทางหลวงท้องถิ่น ชั้นที่.....6..... เสร็จเรียบร้อยแล้ว ตั้งแต่วันที่.....
(ลงชื่อ).....(นายโกศล กาญจโนภาส) (.....) ผู้อำนวยการแขวงทางหลวง (ตำแหน่ง)..... (วันที่).....		(ลงชื่อ)..... (นายวิเชียร ทองเอียด) (.....) นักส่งเสริมการปกครองท้องถิ่นชำนาญการพิเศษ รักษาราชการแทน (ตำแหน่ง).....ท้องถิ่นจังหวัดสตูล..... (วันที่).....

หมายเหตุ (๑) หมายถึง รายละเอียดอื่นๆ เช่น ชุมชนหนาแน่น มีท่อระบายน้ำสองข้างทาง

(๒) หมายถึง เหตุผลที่ควรชี้แจงหากไม่เป็นไปตามประกาศกรมทางหลวงชนบท เรื่องมาตรฐานและลักษณะของทางหลวงท้องถิ่น ฯลฯ แต่เห็นควรให้รับลงทะเบียนไว้

(๓) หมายถึง ทางหลวงชนบทจังหวัดที่ผู้ว่าราชการจังหวัดแต่งตั้ง

(๔) หมายถึง ท้องถิ่นจังหวัด

แบบ ทถ.๓

รายละเอียดเส้นทางที่ลงทะเบียน

๑. ชื่อสายทาง...ถนนสายหน้าเทศบาล – ท่าเทียบเรือบ้านท่าอ้อย หมู่ที่ ....๑.....ตำบล...ทุ่งหว้า.....อำเภอ.... ทุ่งหว้า จังหวัด....สตูล.....ระยะทาง.....๑.๖๓๐.....กิโลเมตร

๒. ลักษณะของสายทาง

๒.๑ จุดเริ่มต้นสายทาง .....บริเวณทางหลวงหมายเลข.....๔๑๖.....

พิกัด ๗. ๑๐๘๘๑๐๙๖๙๐๓๖๗๒๔ ๙๙. ๗๕๕๗๘๑๕๙๐๙๓๘๕๗.....

๒.๒ จุดสิ้นสุดสายทาง .....ท่าเทียบเรือบ้านท่าอ้อย.....

พิกัด ๗.๑๒๒๘๑๗๓๗๖๒๑๓๔๗๑ ๙๙. ๙๙๗๕๘๔๐๘๘๑๔๖๖๘๖๖.....

รหัส สต.ถ.80005

ช่วงที่	เขตทาง (ม.)	ระยะทาง (กม.)	ผิวจราจร		ไหล่ทาง		ทางเท้า		หมายเหตุ
			ประเภท	กว้าง (ม.)	ประเภท	กว้าง (ม.)	ประเภท	กว้าง (ม.)	
๑	๖.๐๐	๑.๖๓	ลาดยาง	๕.๒๕	หินผุ	๑.๐๐	-	-	

๓. ก่อสร้างแล้วเสร็จปี พ.ศ. ...๒๕๕๔.....

๔. ทางระบายน้ำ หรือท่อระบายน้ำข้างทาง ☑ มี ความยาว .....๓๐๐..... เมตร ☐ ไม่มี

๕. แหล่งชุมชนพักอาศัยสองข้างทาง (๓ แห่ง หนาแน่นไม่น้อยกว่า ๑๐๐ หลังคาเรือน) .....๓..... แห่ง

๖. ภาพถ่ายประกอบ

๖.๑ เส้นทางที่มีความยาวน้อยกว่า ๑.๐๐ กม. ให้แนบภาพถ่ายจุดเริ่มต้นโครงการ จุดสิ้นสุดโครงการ และสภาพสายทางโดยทั่วไป รวมจำนวนไม่น้อยกว่า ๓ รูป

๖.๒ เส้นทางที่มีความยาวมากกว่า ๑.๐๐ กม.ขึ้นไป ให้แนบภาพถ่ายให้แนบภาพถ่ายจุดเริ่มต้นโครงการ จุดสิ้นสุดโครงการ และสภาพทั่วไปทุกช่วง กม. อย่างน้อย กม.ละ ๑ รูป



กม. ....๐...+.๐๐๐.....

(จุดเริ่มต้นโครงการ)

กม. ...๐....+..๓๕๐.....

กม. ..๐.....+...๗๐๐.....

กม. .....๑.๐๕๐.....

กม. .....๑. ๔๐๐ ..... (จุดสิ้นสุดโครงการ)

(ลงชื่อ) .....ผู้ให้ข้อมูลสายทางของ อปท.

(นายเอกสิน หยงสตาร์)

ผู้อำนวยการกองช่าง

11 สย

แขวงทางหลวงชนบทสตูล
เลขที่รับ ๑๗๑๑
วันที่ ๑๗ มิ.ย. ๖๐
เวลา 11.๑๔

แบบ ทถ.๑

ที่ สต ๕๒๒๐๖/ว๙๗

สำนักงานเทศบาลตำบลทุ่งหว้า
ถนนตรัง - สตูล สต. ๙๑๑๒๐

๒๑ มิถุนายน ๒๕๖๐

เรื่อง ขอลงทะเบียนเป็นทางหลวงท้องถิ่น

เรียน ผู้ว่าราชการจังหวัด

ด้วยเทศบาลตำบลทุ่งหว้าได้ดำเนินการก่อสร้าง ถนนบ้านโพธิ์ ซอย ๑ (ซอยโชติกา) หมู่ที่ ๖ จาก.กม๐+๐๐๐ ถึง.กม ๐+๐.๒๔๒ ตำบล ทุ่งหว้า อำเภอ ทุ่งหว้า จังหวัด สตูล ระยะทาง ๐.๒๔๒ กิโลเมตร ประเภทผิวจราจรคอนกรีต ขอลงทะเบียนโครงการดังกล่าวเป็นทางหลวงท้องถิ่น ตามมาตรา ๑๓ (๓) แห่งพระราชบัญญัติทางหลวง พ.ศ. ๒๕๓๕ แก้ไขเพิ่มเติม โดยพระราชบัญญัติทางหลวง (ฉบับที่ ๒) พ.ศ. ๒๕๔๙ พร้อมนี้ได้แนบรายละเอียดเอกสารเพื่อประกอบการพิจารณาดังต่อไปนี้

- ☑ แผนที่แนวเส้นทาง มาตราส่วน ☐ ๑ : ๔,๐๐๐ ☐ ๑ : ๕๐,๐๐๐ ☐ อื่นๆ
- ☑ รายละเอียดของเส้นทาง
- ☐ บัญชีเอกสารแสดงสิทธิในแนวเขตทาง
- ☐ สำเนาหนังสือให้ หรือสละการครอบครองสิทธิ์ในที่ดินหรือหนังสืออุทิศที่ดินเพื่อเป็นทางสาธารณประโยชน์ของเจ้าของที่ดินหรือผู้ครอบครอง
- ☐ หนังสือรับรองของนายก อปท.ที่รับรองแนวเขตทางเพื่อเป็นทางสาธารณประโยชน์

จึงเรียนมาเพื่อโปรดพิจารณาลงทะเบียนเป็นทางหลวงท้องถิ่นชั้นที่.....ต่อไป

ขอแสดงความนับถือ

(นายอรุณ ยังปากน้ำ)
นายกเทศมนตรีตำบลทุ่งหว้า

โทรศัพท์ ๐๗๔ – ๗๘๙ -๑๑๐ ต่อ ๑๕ กองช่าง
โทรสาร ๐๗๔ – ๗๘๙ -๑๑๑

"ยึดมั่นธรรมาภิบาล บริการเพื่อประชาชน

แขวงทางหลวงชนบทสตูล
ข้อสั่งการ
○ส่วนอำนวยการ ○กลุ่มวิชาการ ○ส่วนปฏิบัติการ
☐ เพื่อทราบ ☑ เพื่อดำเนินการ
☐ เพื่อทราบ/ถือปฏิบัติ ☐ สำเนาแจ้งเวียน
☐ ปิดประกาศ
☐ อื่นๆ.....
ผอ.ขทช.สตูล
๒๖/ ๖ / ๖๐
ข้อพิจารณาสั่งการ
ผอ.กลุ่ม/ส่วน

กลุ่มวิชาการ
เลขรับ ๑๓๐๕
วันที่ 29 มิ.ย. 2560 เวลา.....น.
○งานแผนงาน ○งานสำรวจฯ
○งานประมาณราคาฯ ○งานวิเคราะห์ฯ
○ธุรการ ○อื่นๆ.....
☐ เพื่อทราบ ☑ เพื่อดำเนินการ
☐ เพื่อทราบ/ถือปฏิบัติ ☐ สำเนาแจ้ง.....
☐ ปิดประกาศ ☐ แจ้งเวียน
☐ อื่นๆ.....
ผู้อำนวยการกลุ่มวิชาการ

แบบ ทถ.๒

แบบการลงทะเบียนเป็นทางหลวงท้องถิ่น

ชื่อ เส้นทางสาย.....ถนนบ้านโพธิ์ ซอย ๑ (ซอยโชติกา) หมู่ที่ .....๖.....(รหัส สต.ถ.27016).....

จาก.กม..๐+๐๐๐.....ถึง.กม....๐+๒๔๒.....ตำบล...ทุ่งหว้า.....อำเภอ.ทุ่งหว้า.....จังหวัด.....สตูล

ระยะทาง...๐.๒๔๒.....กิโลเมตร.....ผิวจราจรประเภท.....คอนกรีต.....ผิวจราจรกว้าง.....๔.....เมตร

ไหล่ทาง/ทางเท้า กว้าง.....๕๐.....ซม....เขตทางกว้าง.....๕.....เมตร...อื่น ๆ.....

หน่วยงานเจ้าของโครงการ.....เทศบาลตำบลทุ่งหว้า.....

ผลการตรวจสอบและความเห็นประกอบการพิจารณา		คำสั่ง
☑ เป็นไปตามประกาศกรมทางหลวงชนบท เรื่อง มาตรฐานและลักษณะของทางหลวงท้องถิ่น ฯลฯ ข้อ.....19.....	☐ ไม่เป็นไปตามประกาศกรมทางหลวงชนบท เรื่อง มาตรฐานและลักษณะของทางหลวงท้องถิ่น ฯลฯ ข้อ.....ดังนี้.....	ให้ลงทะเบียนเป็นทางหลวงท้องถิ่น ชั้นที่.....6.....ได้
☑ ควรรับลงทะเบียนเป็นทางหลวงท้องถิ่น ชั้นที่.....6..... รหัสสายทาง.....สต.ถ.270 16..... หมายเหตุ.....	☐ ไม่ควรรับลงทะเบียน เหตุผล.....	(ลงชื่อ)..... (นายสรเดช สุนทรารชุน) รองผู้ว่าราชการจังหวัด รักษาราชการแทน ผู้ว่าราชการจังหวัด (วันที่).....๒๘ ก.ย. ๒๕๖๐.....
(ลงชื่อ)..... (นายรักชาติ บุหงาชาติ) (ตำแหน่ง).....ผู้อำนวยการแขวงทางหลวงชนบทสตูล (วันที่).....		**การลงทะเบียน** ได้ลงทะเบียนเป็นทางหลวงท้องถิ่น ชั้นที่.....6..... เสร็จเรียบร้อยแล้ว ตั้งแต่วันที่..... (ลงชื่อ)..... (นายรุ่งชาติ สุขดี) (ตำแหน่ง).....ท้องถิ่นจังหวัดสตูล (วันที่).....๒๒ ก.ย. ๒๕๖๐.....

หมายเหตุ (๑) หมายถึง รายละเอียดอื่นๆ เช่น ชุมชนหนาแน่น มีท่อระบายน้ำสองข้างทาง

(๒) หมายถึง เหตุผลที่ควรชี้แจงหากไม่เป็นไปตามประกาศกรมทางหลวงชนบท เรื่องมาตรฐานและลักษณะของทางหลวงท้องถิ่น ฯลฯ แต่เห็นควรให้รับลงทะเบียนไว้

(๓) หมายถึง ทางหลวงชนบทจังหวัดที่ผู้ว่าราชการจังหวัดแต่งตั้ง

(๔) หมายถึง ท้องถิ่นจังหวัด

แบบ ทถ.๓

รายละเอียดเส้นทางที่ลงทะเบียน

๑. ชื่อสายทาง.....ถนนบ้านโพธิ์ ซอย ๑ (ซอยโชติกา)หมู่ที่.....๖.....ตำบล...ทุ่งหว้า.....อำเภอ.....ทุ่งหว้า จังหวัด.....สตูล.....ระยะทาง.....๐.๒๔๒.....กิโลเมตร

๒. ลักษณะของสายทาง

(รหัส สต.ถ.27C16)

๒.๑ จุดเริ่มต้นสายทาง ..บริเวณทางหลวงหมายเลข.....๔๑๖.....

พิกัด ๗. ๑๐๓๔๕๘๔๗๙๐๕๕๘๙๗ ๙๙. ๗๕๙๒๖๕๗๘๐๔๔๘๙๑.....

๒.๒ จุดสิ้นสุดสายทาง .....เทศบาลซอย๒.....

พิกัด ๗. ๑๐๕๘๒๑๙๙๓๐๐๘๓๓๖ ๙๙. ๗๕๙๕๓๔๐๐๑๓๕๐๔.....

ช่วงที่	เขตทาง (ม.)	ระยะทาง (กม.)	ผิวจราจร		ไหล่ทาง		ทางเท้า		หมายเหตุ
			ประเภท	กว้าง (ม.)	ประเภท	กว้าง (ม.)	ประเภท	กว้าง (ม.)	
๑	๕	๐.๒๔๒	คสล.	๔	หินผุ	๐.๕๐	-	-	

๓. ก่อสร้างแล้วเสร็จปี พ.ศ. .....-.....

๔. ทางระบายน้ำ หรือท่อระบายน้ำข้างทาง ☑ มี ความยาว ..... เมตร ☐ ไม่มี

๕. แหล่งชุมชนพักอาศัยสองข้างทาง (๑ แห่ง หนาแน่นไม่น้อยกว่า ๒๐ หลังคาเรือน) .....๓..... แห่ง

๖. ภาพถ่ายประกอบ

๖.๑ เส้นทางที่มีความยาวน้อยกว่า ๑.๐๐ กม. ให้แนบภาพถ่ายจุดเริ่มต้นโครงการ จุดสิ้นสุดโครงการ และสภาพสายทางโดยทั่วไป รวมจำนวนไม่น้อยกว่า ๓ รูป

๖.๒ เส้นทางที่มีความยาวมากกว่า ๑.๐๐ กม.ขึ้นไป ให้แนบภาพถ่ายให้แนบภาพถ่ายจุดเริ่มต้นโครงการ จุดสิ้นสุดโครงการ และสภาพทั่วไปทุกช่วง กม. อย่างน้อย กม.ละ ๑ รูป



กม. ....๐...+.๐๐๐.....

(จุดเริ่มต้นโครงการ)

กม. ...๐....+..๐.๕๐.....



กม. ..๐.....+...๐.๑๐๐.....

กม. ...๐....+....๐.๒๔๒.....

(จุดสิ้นสุดโครงการ)

(ลงชื่อ) .....ผู้ให้ข้อมูลสายทางของ อปท.

(นายเอกสิน หยงสตาร์)

ผู้อำนวยการกองช่าง

สำเนาคู่ฉบับ

แบบ ทถ.๑

ที่ สต ๕๒๒๐๖/๒๑๕๕

สำนักงานเทศบาลตำบลทุ่งหว้า

ถนนตรัง - สตูล สต. ๙๑๑๒๐

๒๑ มิถุนายน ๒๕๖๐

เรื่อง ขอลงทะเบียนเป็นทางหลวงท้องถิ่น

เรียน ผู้ว่าราชการจังหวัด

ด้วยเทศบาลตำบลทุ่งหว้าได้ดำเนินการก่อสร้าง ถนนทุ่งปรือ ซอย ๔ (ประชาอุทิศ ๒) หมู่ที่ ๔ จาก.กม๐+๐๐๐ ถึง.กม ๐+๙๔๕ ตำบล ทุ่งหว้า อำเภอ ทุ่งหว้า จังหวัด สตูล ระยะทาง๐.๙๔๕ กิโลเมตร ประเภทผิวจราจรคอนกรีต ขอลงทะเบียนโครงการดังกล่าวเป็นทางหลวงท้องถิ่น ตามมาตรา ๑๓ (๓) แห่งพระราชบัญญัติทางหลวง พ.ศ. ๒๕๓๕ แก้ไขเพิ่มเติม โดยพระราชบัญญัติทางหลวง (ฉบับที่ ๒) พ.ศ. ๒๕๔๙ พร้อมนี้ได้แนบรายละเอียดเอกสารเพื่อประกอบการพิจารณาดังต่อไปนี้

- ☑ แผนที่แนวเส้นทาง มาตราส่วน ☐ ๑ : ๔,๐๐๐ ☐ ๑ : ๕๐,๐๐๐ ☐ อื่นๆ
- ☑ รายละเอียดของเส้นทาง
- ☐ บัญชีเอกสารแสดงสิทธิในแนวเขตทาง
- ☐ สำเนาหนังสือให้ หรือสละการครอบครองสิทธิ์ในที่ดินหรือหนังสืออุทิศที่ดินเพื่อเป็นทางสาธารณประโยชน์ของเจ้าของที่ดินหรือผู้ครอบครอง
- ☐ หนังสือรับรองของนายก อปท.ที่รับรองแนวเขตทางเพื่อเป็นทางสาธารณประโยชน์

จึงเรียนมาเพื่อโปรดพิจารณาลงทะเบียนเป็นทางหลวงท้องถิ่นชั้นที่.....ต่อไป

ขอแสดงความนับถือ

(นายอรุณ ยังปากน้ำ)

นายกเทศมนตรีตำบลทุ่งหว้า

หัวหน้า.....

หัวหน้าสำนักงาน.....

ร่าง.....

พิมพ์.....

ทาน.....

โทรศัพท์ ๐๗๔ – ๗๘๙ -๑๑๐ ต่อ ๑๕ กองช่าง

โทรสาร ๐๗๔ – ๗๘๙ -๑๑๑

"ยึดมั่นธรรมาภิบาล บริการเพื่อประชาชน

แบบ ทถ.๒

แบบการลงทะเบียนเป็นทางหลวงท้องถิ่น

ชื่อ เส้นทางสาย.....ถนนทุ่งปรือ ซอย ๔ (ประชาอุทิศ ๒) หมู่ที่ .....๔.....

จาก.กม..๐+๐๐๐.....ถึง.กม....๐+๙๔๕.....ตำบล...ทุ่งหว้า.....อำเภอ.ทุ่งหว้า.....จังหวัด.....สตูล

ระยะทาง...๐.๙๔๕.....กิโลเมตร.....ผิวจราจรประเภท.....คอนกรีต.....ผิวจราจรกว้าง.....๖.....เมตร

ไหล่ทาง/ทางเท้า กว้าง.....๕๐.....ซม....เขตทางกว้าง.....๗.....เมตร...อื่น ๆ.....

หน่วยงานเจ้าของโครงการ.....เทศบาลตำบลทุ่งหว้า.....

ผลการตรวจสอบและความเห็นประกอบการพิจารณา		คำสั่ง
☐ เป็นไปตามประกาศกรมทางหลวงชนบท เรื่อง มาตรฐานและลักษณะของทางหลวงท้องถิ่น ฯลฯ ข้อ.....	☐ ไม่เป็นไปตามประกาศกรมทางหลวงชนบท เรื่อง มาตรฐานและลักษณะของทางหลวงท้องถิ่น ฯลฯ ข้อ.....ดังนี้.....	ให้ลงทะเบียนเป็นทางหลวงท้องถิ่น ชั้นที่.....ได้ (ลงชื่อ)..... (.....) ผู้ว่าราชการจังหวัด (วันที่).....
☐ ควรรับลงทะเบียนเป็นทางหลวงท้องถิ่น ชั้นที่..... รหัสสายทาง..... หมายเหตุ.....	☐ ไม่ควรรับลงทะเบียน เหตุผล.....	**การลงทะเบียน** ได้ลงทะเบียนเป็นทางหลวงท้องถิ่น ชั้นที่..... เสร็จเรียบร้อยแล้ว ตั้งแต่วันที่..... (ลงชื่อ)..... (.....) (ตำแหน่ง)..... (วันที่).....
(ลงชื่อ)..... (.....) (ตำแหน่ง)..... (วันที่).....		

หมายเหตุ (๑) หมายถึง รายละเอียดอื่นๆ เช่น ชุมชนหนาแน่น มีท่อระบายน้ำสองข้างทาง

(๒) หมายถึง เหตุผลที่ควรชี้แจงหากไม่เป็นไปตามประกาศกรมทางหลวงชนบท เรื่องมาตรฐานและลักษณะของทางหลวงท้องถิ่น ฯลฯ แต่เห็นควรให้รับลงทะเบียนไว้

(๓) หมายถึง ทางหลวงชนบทจังหวัดที่ผู้ว่าราชการจังหวัดแต่งตั้ง

(๔) หมายถึง ท้องถิ่นจังหวัด

แบบ ทถ.๓

รายละเอียดเส้นทางที่ลงทะเบียน

๑. ชื่อสายทาง.....ถนนทุ่งปรือ ซอย ๔ (ประชาอุทิศ ๒) หมู่ที่.....๔.....ตำบล...ทุ่งหว้า.....อำเภอ.....ทุ่งหว้า จังหวัด....สตูล.....ระยะทาง.....๐.๙๔๕.....กิโลเมตร

๒. ลักษณะของสายทาง

๒.๑ จุดเริ่มต้นสายทาง ..บริเวณทางหลวงหมายเลข.....๔๑๖.....

พิกัด ๗. ๑๐๐๖๓๗๑๕๑๔๔๘๒๘๔ ๙๙. ๗๖๕๙๒๓๐๒๓๒๒๓๘๘.....

๒.๒ จุดสิ้นสุดสายทาง .....บ้านโพธิ์ซอย ๘.....

พิกัด ๗. ๑๐๑๔๖๗๕๘๑๗๔๙๒๑๖ ๙๙.๗๖๑๔๓๘๓๖๙๗๕๐๙๘.....

ช่วงที่	เขตทาง (ม.)	ระยะทาง (กม.)	ผิวจราจร		ไหล่ทาง		ทางเท้า		หมายเหตุ
			ประเภท	กว้าง (ม.)	ประเภท	กว้าง (ม.)	ประเภท	กว้าง (ม.)	
๑	๗	๐.๙๔๕	คสล.	๖	หินผุ	๐.๕๐	-	-	

๓. ก่อสร้างแล้วเสร็จปี พ.ศ. .....-.....

๔. ทางระบายน้ำ หรือท่อระบายน้ำข้างทาง ☑ มี ความยาว ..... เมตร ☐ ไม่มี

๕. แหล่งชุมชนพักอาศัยสองข้างทาง (๑ แห่ง หนาแน่นไม่น้อยกว่า ๒๐ หลังคาเรือน) .....๓..... แห่ง

๖. ภาพถ่ายประกอบ

๖.๑ เส้นทางที่มีความยาวน้อยกว่า ๑.๐๐ กม. ให้แนบภาพถ่ายจุดเริ่มต้นโครงการ จุดสิ้นสุดโครงการ และสภาพสายทางโดยทั่วไป รวมจำนวนไม่น้อยกว่า ๓ รูป

๖.๒ เส้นทางที่มีความยาวมากกว่า ๑.๐๐ กม.ขึ้นไป ให้แนบภาพถ่ายให้แนบภาพถ่ายจุดเริ่มต้นโครงการ จุดสิ้นสุดโครงการ และสภาพทั่วไปทุกช่วง กม. อย่างน้อย กม.ละ ๑ รูป



กม. ....๐...+.๐๐๐.....
(จุดเริ่มต้นโครงการ)

กม. ...๐....+..๐.๒๐๐.....



กม. ..๐.....+...๐.๔๐๐.....

กม. ...๐....+....๐.๖๐๐.....

กม. ...๐....+...๐.๘๐๐.....

กม. ...๐....+...๐.๙๔๕.....
(จุดสิ้นสุดโครงการ)

(ลงชื่อ) .....ผู้ให้ข้อมูลสายทางของ อปท.

(นายเอกสิน หยงสตาร์)

ผู้อำนวยการกองช่าง

สำเนาคู่ฉบับ

แบบ ทถ.๑

ที่ สต ๕๒๒๐๖/

สำนักงานเทศบาลตำบลทุ่งหว้า

ถนนตรัง - สตูล สต. ๙๑๑๒๐

๒๑ มิถุนายน ๒๕๖๐

เรื่อง ขอลงทะเบียนเป็นทางหลวงท้องถิ่น

เรียน ผู้ว่าราชการจังหวัด

ด้วยเทศบาลตำบลทุ่งหว้าได้ดำเนินการก่อสร้าง ถนนซอยวิสุทธิ์ หมู่ที่ ๔ จาก.กม ๐+๐๐๐ ถึง.กม ๐+๔๙๕ ตำบล ทุ่งหว้า อำเภอ ทุ่งหว้า จังหวัด สตูล ระยะทาง๐.๔๙๕ กิโลเมตร ประเภทผิวจราจรคอนกรีต ขอลงทะเบียนโครงการดังกล่าวเป็นทางหลวงท้องถิ่น ตามมาตรา ๑๓ (๓) แห่งพระราชบัญญัติทางหลวง พ.ศ. ๒๕๓๕ แก้ไขเพิ่มเติม โดยพระราชบัญญัติทางหลวง (ฉบับที่ ๒) พ.ศ. ๒๕๔๙ พร้อมนี้ได้แนบรายละเอียดเอกสารเพื่อประกอบการพิจารณาดังต่อไปนี้

- ☑ แผนที่แนวเส้นทาง มาตราส่วน ☐ ๑ : ๔,๐๐๐ ☐ ๑ : ๕๐,๐๐๐ ☐ อื่นๆ
- ☑ รายละเอียดของเส้นทาง
- ☐ บัญชีเอกสารแสดงสิทธิในแนวเขตทาง
- ☐ สำเนาหนังสือให้ หรือสละการครอบครองสิทธิ์ในที่ดินหรือหนังสืออุทิศที่ดินเพื่อเป็นทางสาธารณประโยชน์ของเจ้าของที่ดินหรือผู้ครอบครอง
- ☐ หนังสือรับรองของนายก อปท.ที่รับรองแนวเขตทางเพื่อเป็นทางสาธารณประโยชน์

จึงเรียนมาเพื่อโปรดพิจารณาลงทะเบียนเป็นทางหลวงท้องถิ่นชั้นที่.....ต่อไป

ขอแสดงความนับถือ

(นายอรุณ ยังปากน้ำ)

นายกเทศมนตรีตำบลทุ่งหว้า

โทรศัพท์ ๐๗๔ – ๗๘๙ -๑๑๐ ต่อ ๑๕ กองช่าง

โทรสาร ๐๗๔ – ๗๘๙ -๑๑๑

เวรทำ.....

เวรหน้าทำ.....

ร่าง.....

พิมพ์.....

ทาน.....

"ยึดมั่นธรรมาภิบาล บริการเพื่อประชาชน "

แบบ ทถ.๒

แบบการลงทะเบียนเป็นทางหลวงท้องถิ่น

ชื่อ เส้นทางสาย.....ถนนซอยวิสุทธิ์....หมู่ที่ ๔.....

จาก.กม..๐+๐๐๐.....ถึง.กม....๐+๔๙๕.....ตำบล...ทุ่งหว้า.....อำเภอ.ทุ่งหว้า.....จังหวัด.....สตูล

ระยะทาง...๐.๔๙๕.....กิโลเมตร.....ผิวจราจรประเภท.....คอนกรีต.....ผิวจราจรกว้าง.....๔.....เมตร

ไหล่ทาง/ทางเท้า กว้าง.....๕๐.....ซม....เขตทางกว้าง.....๕.....เมตร...อื่น ๆ.....

หน่วยงานเจ้าของโครงการ.....เทศบาลตำบลทุ่งหว้า.....

ผลการตรวจสอบและความเห็นประกอบการพิจารณา		คำสั่ง
☐ เป็นไปตามประกาศกรมทางหลวงชนบท เรื่อง มาตรฐานและลักษณะของทางหลวงท้องถิ่น ฯลฯ ข้อ.....	☐ ไม่เป็นไปตามประกาศกรมทางหลวงชนบท เรื่อง มาตรฐานและลักษณะของทางหลวงท้องถิ่น ฯลฯ ข้อ.....ดังนี้.....	ให้ลงทะเบียนเป็นทางหลวงท้องถิ่น ชั้นที่.....ได้ (ลงชื่อ)..... (.....) ผู้ว่าราชการจังหวัด (วันที่).....
☐ ควรรับลงทะเบียนเป็นทางหลวงท้องถิ่น ชั้นที่..... รหัสสายทาง..... หมายเหตุ.....	☐ ไม่ควรรับลงทะเบียน เหตุผล.....	**การลงทะเบียน** ได้ลงทะเบียนเป็นทางหลวงท้องถิ่น ชั้นที่..... เสร็จเรียบร้อยแล้ว ตั้งแต่วันที่.....
(ลงชื่อ)..... (.....) (ตำแหน่ง)..... (วันที่).....		(ลงชื่อ)..... (.....) (ตำแหน่ง)..... (วันที่).....

หมายเหตุ (๑) หมายถึง รายละเอียดอื่นๆ เช่น ชุมชนหนาแน่น มีท่อระบายน้ำสองข้างทาง

(๒) หมายถึง เหตุผลที่ควรชี้แจงหากไม่เป็นไปตามประกาศกรมทางหลวงชนบท เรื่องมาตรฐานและลักษณะของทางหลวงท้องถิ่น ฯลฯ แต่เห็นควรให้รับลงทะเบียนไว้

(๓) หมายถึง ทางหลวงชนบทจังหวัดที่ผู้ว่าราชการจังหวัดแต่งตั้ง

(๔) หมายถึง ท้องถิ่นจังหวัด

แบบ ทถ.๓

รายละเอียดเส้นทางที่ลงทะเบียน

๑. ชื่อสายทาง.....ถนนซอยวิสุทธิ์ หมู่ที่ .....๔.....ตำบล...ทุ่งหว้า.....อำเภอ.....ทุ่งหว้า จังหวัด....สตูล.....ระยะทาง...๐.๔๙๕.....กิโลเมตร

๒. ลักษณะของสายทาง

๒.๑ จุดเริ่มต้นสายทาง ..บริเวณทางหลวงหมายเลข.....๔๑๖.....

พิกัด ๗. ๑๐๑๑๘๐๐๑๒๕๒๗๖๒๖๑ ๙๙.๗๖๕๓๖๕๑๒๓๗๔๘๗๘.....

๒.๒ จุดสิ้นสุดสายทาง .....ถนนซอยวิสุทธิ์.....

พิกัด ๗. ๑๐๔๐๑๒๐๙๖๐๒๖๔๖๙ ๙๙.๗๖๘๑๐๐๙๗๖๙๔๓๙๗.....

ช่วงที่	เขตทาง (ม.)	ระยะทาง (กม.)	ผิวจราจร		ไหล่ทาง		ทางเท้า		หมายเหตุ
			ประเภท	กว้าง (ม.)	ประเภท	กว้าง (ม.)	ประเภท	กว้าง (ม.)	
๑	๕	๐.๔๙๕	คสล.	๔	หินผุ	๐.๕๐	-	-	

๓. ก่อสร้างแล้วเสร็จปี พ.ศ. .....-.....

๔. ทางระบายน้ำ หรือท่อระบายน้ำข้างทาง ☑ มี ความยาว ..... เมตร ☐ ไม่มี

๕. แหล่งชุมชนพักอาศัยสองข้างทาง (๑ แห่ง หนาแน่นไม่น้อยกว่า ๒๐ หลังคาเรือน) .....๓..... แห่ง

๖. ภาพถ่ายประกอบ

๖.๑ เส้นทางที่มีความยาวน้อยกว่า ๑.๐๐ กม. ให้แนบภาพถ่ายจุดเริ่มต้นโครงการ จุดสิ้นสุดโครงการ และสภาพสายทางโดยทั่วไป รวมจำนวนไม่น้อยกว่า ๓ รูป

๖.๒ เส้นทางที่มีความยาวมากกว่า ๑.๐๐ กม.ขึ้นไป ให้แนบภาพถ่ายให้แนบภาพถ่ายจุดเริ่มต้นโครงการ จุดสิ้นสุดโครงการ และสภาพทั่วไปทุกช่วง กม. อย่างน้อย กม.ละ ๑ รูป

กม. ....๐...+.๐๐๐.....

(จุดเริ่มต้นโครงการ)

กม. ...๐....+..๑๐๐.....



กม. ..๐.....+...๒๐๐.....

กม. ...๐....+....๓๐๐.....

กม. ...๐....+...๔๙๕.....

(จุดสิ้นสุดโครงการ)

(ลงชื่อ) .....ผู้ให้ข้อมูลสายทางของ อปท.

(นายเอกสิน หยงสตาร์)

ผู้อำนวยการกองช่าง

สำเนาคู่ฉบับ

แบบ ทถ.๑

ที่ สต ๕๒๒๐๖/ ๑๙๙

สำนักงานเทศบาลตำบลทุ่งหว้า
ถนนตรัง - สตูล สต. ๙๑๑๒๐

๙ พฤษภาคม ๒๕๖๔

เรื่อง ขอลงทะเบียนเป็นทางหลวงท้องถิ่น

เรียน ผู้ว่าราชการจังหวัด

ด้วยเทศบาลตำบลทุ่งหว้าได้ดำเนินการก่อสร้าง ถนนสายถนนซอยตรงข้ามสำนักงานไฟฟ้า (ซอยบังบูหมัน) หมู่ที่ ๖ จาก กม. ๐ + ๐๐ ถึง กม. ๐.๑๕๐ ตำบล ทุ่งหว้า อำเภอ ทุ่งหว้า จังหวัดสตูล ระยะทาง ๐.๑๕๐ กิโลเมตร ประเภทผิวจราจรคอนกรีตเสริมเหล็ก ขอลงทะเบียนโครงการดังกล่าวเป็นทางหลวงท้องถิ่นตามมาตรา ๑๓ (๓) แห่งพระราชบัญญัติทางหลวง พ.ศ. ๒๕๓๕ แก้ไขเพิ่มเติม โดยพระราชบัญญัติทางหลวง (ฉบับที่ ๒) พ.ศ. ๒๕๔๙ พร้อมนี้ได้แนบรายละเอียดเอกสารเพื่อประกอบการพิจารณาดังต่อไปนี้

- ☑ แผนที่แนวเส้นทาง มาตราส่วน ☐ ๑ : ๔,๐๐๐ ☑ ๑ : ๕๐,๐๐๐ ☐ อื่นๆ
- ☑ รายละเอียดของเส้นทาง
- ☐ บัญชีเอกสารแสดงสิทธิในแนวเขตทาง
- ☐ สำเนาหนังสือให้ หรือสละการครอบครองสิทธิ์ในที่ดินหรือหนังสืออุทิศที่ดินเพื่อเป็นทางสาธารณประโยชน์ของเจ้าของที่ดินหรือผู้ครอบครอง
- ☑ หนังสือรับรองของนายก อปท.ที่รับรองแนวเขตทางเพื่อเป็นทางสาธารณประโยชน์

จึงเรียนมาเพื่อโปรดพิจารณาลงทะเบียนเป็นทางหลวงท้องถิ่นชั้นที่.....ต่อไป

ขอแสดงความนับถือ

(นายเสฏฐะวิชช์ หมวดจันทร์)
ปลัดเทศบาลตำบลทุ่งหว้า รักษาราชการแทน
นายกเทศมนตรีตำบลทุ่งหว้า

โทรศัพท์ ๐๗๔ – ๗๘๙ -๑๑๐ ต่อ ๑๕ กองช่าง
โทรสาร ๐๗๔ – ๗๘๙ –๑๑๑

"ยึดมั่นธรรมาภิบาล บริการเพื่อประชาชน "

แบบ ทถ.๒

แบบการลงทะเบียนเป็นทางหลวงท้องถิ่น

ชื่อ เส้นทางสาย.....ถนนสายถนนซอยตรงข้ามสำนักงานไฟฟ้า (ซอยบังบูหมัน) หมู่ที่ .....๖.....จาก. กม..๐+๐๐๐.....ถึง.กม....๐.๑๕๐.....ตำบล.....ทุ่งหว้า.....อำเภอ.....ทุ่งหว้า.....จังหวัด.....สตูล .....ระยะทาง...๐.๑๕๐.....กิโลเมตร.....ผิวจราจรประเภท...คอนกรีตเสริมเหล็ก.....ผิวจราจร กว้าง.....๔.๐๐.....เมตร.....ไหล่ทาง/ทางเท้า กว้าง.....๑.๐๐.....เมตร.....เขต ทางกว้าง.....๕.๐๐.....เมตร...อื่นๆ.....

หน่วยงานเจ้าของโครงการ.....เทศบาลตำบลทุ่งหว้า.....

ผลการตรวจสอบและความเห็นประกอบการพิจารณา		คำสั่ง
☐ เป็นไปตามประกาศกรมทางหลวงชนบท เรื่อง มาตรฐานและลักษณะของทางหลวงท้องถิ่น ฯลฯ ข้อ.....	☐ ไม่เป็นไปตามประกาศกรมทางหลวงชนบท เรื่อง มาตรฐานและลักษณะของทางหลวงท้องถิ่น ฯลฯ ข้อ.....ดังนี้.....	ให้ลงทะเบียนเป็นทางหลวงท้องถิ่น ชั้นที่.....ได้ (ลงชื่อ)..... (.....) ผู้ว่าราชการจังหวัด (วันที่).....
☐ ควรรับลงทะเบียนเป็นทางหลวงท้องถิ่น ชั้นที่..... รหัสสายทาง..... หมายเหตุ.....	☐ ไม่ควรรับลงทะเบียน เหตุผล..... .... (ลงชื่อ)..... (.....) (ตำแหน่ง..... (วันที่).....	การลงทะเบียน ได้ลงทะเบียนเป็นทางหลวงท้องถิ่น ชั้นที่..... เสร็จเรียบร้อยแล้ว ตั้งแต่วันที่..... (ลงชื่อ)..... (.....) (ตำแหน่ง)..... (วันที่).....

หมายเหตุ (๑) หมายถึง รายละเอียดอื่นๆ เช่น ชุมชนหนาแน่น มีท่อระบายน้ำสองข้างทาง

(๒) หมายถึง เหตุผลที่ควรชี้แจงหากไม่เป็นไปตามประกาศกรมทางหลวงชนบท เรื่องมาตรฐานและลักษณะของทางหลวงท้องถิ่น ฯลฯ แต่เห็นควรให้รับลงทะเบียนไว้

(๓) หมายถึง ทางหลวงชนบทจังหวัดที่ผู้ว่าราชการจังหวัดแต่งตั้ง

(๔) หมายถึง ท้องถิ่นจังหวัด

แบบ ทถ.๓

รายละเอียดเส้นทางที่ลงทะเบียน

ให้กรอกข้อความ และกาเครื่องหมายถูกในช่อง ☐ ให้ครบถ้วนเพื่อใช้ประกอบการพิจารณาลงทะเบียนทางหลวงท้องถิ่น

๑. ชื่อสายทาง.....ถนนซอยตรงข้ามสำนักงานไฟฟ้า (ซอยบังบูหมัน) หมู่ที่ ๖ ตำบล...ทุ่งหว้า..... อำเภอ .....ทุ่งหว้า.....จังหวัด.....สตูล.....ระยะทาง.....๐.๑๕๐.....กิโลเมตร

๒. ลักษณะของสายทาง

๒.๑ จุดเริ่มต้นสายทาง บริเวณถนนเทศบาลซอย.....๘.....

พิกัด ๗.๑๐๗๙๙๑ ๙๙.๗๕๖๖๘๗

๒.๒ จุดสิ้นสุดสายทาง .....บริเวณถนนเทศบาลซอย..๔.....

พิกัด ๗.๑๐๖๖๔๕ ๙๙.๗๕๖๔๓๓

ช่วงที่	เขตทาง (ม.)	ระยะทาง (กม.)	ผิวจราจร		ไหล่ทาง		ทางเท้า		หมายเหตุ
			ประเภท	กว้าง (ม.)	ประเภท	กว้าง (ม.)	ประเภท	กว้าง (ม.)	
๑	๕.๐๐	๐.๑๕๐	คอนกรีตเสริมเหล็ก	๔.๐๐	-	๑.๐๐	-	-	

๓. ก่อสร้างแล้วเสร็จปี พ.ศ. .....-.....

๔. ทางระบายน้ำ หรือท่อระบายน้ำข้างทาง ☑ มี ความยาว .....๑๐๐..... เมตร ☐ ไม่มี

๕. แหล่งชุมชนพักอาศัยสองข้างทาง (๑ แห่ง หนาแน่นไม่น้อยกว่า ๓๐ หลังคาเรือน) .....๑..... แห่ง

๖. ภาพถ่ายประกอบ

๖.๑ เส้นทางที่มีความยาวน้อยกว่า ๑.๐๐ กม. ให้แนบภาพถ่ายจุดเริ่มต้นโครงการ จุดสิ้นสุดโครงการ และสภาพสายทางโดยทั่วไป รวมจำนวนไม่น้อยกว่า ๓ รูป

๖.๒ เส้นทางที่มีความยาวมากกว่า ๑.๐๐ กม.ขึ้นไป ให้แนบภาพถ่ายให้แนบภาพถ่ายจุดเริ่มต้นโครงการ จุดสิ้นสุดโครงการ และสภาพทั่วไปทุกช่วง กม. อย่างน้อย กม.ละ ๑ รูป

กม. ....๐...+.๐๐๐.....

(จุดเริ่มต้นโครงการ)



กม. .....๐....+..๐.๐๕๐.....



กม. ..๐.....+...๐.๑๐๐.....

กม. ...๐....+....๐.๑๕๐.....

(จุดสิ้นสุดโครงการ)

(ลงชื่อ) .....ผู้ให้ข้อมูลสายทางของ อปท.

(นายเอกสิน หยงสตาร์)

ผู้อำนวยการกองช่าง

แผนที่ Google earth แสดงถนนสายตรงข้ามโรงไฟฟ้า(ซอยบ้านบังบูหมัน)

ท้องที่หมู่ที่ ๖ ตำบลทุ่งหว้า อำเภอทุ่งหว้า จังหวัดสตูล

เจ้าของโครงการ เทศบาลตำบลทุ่งหว้า

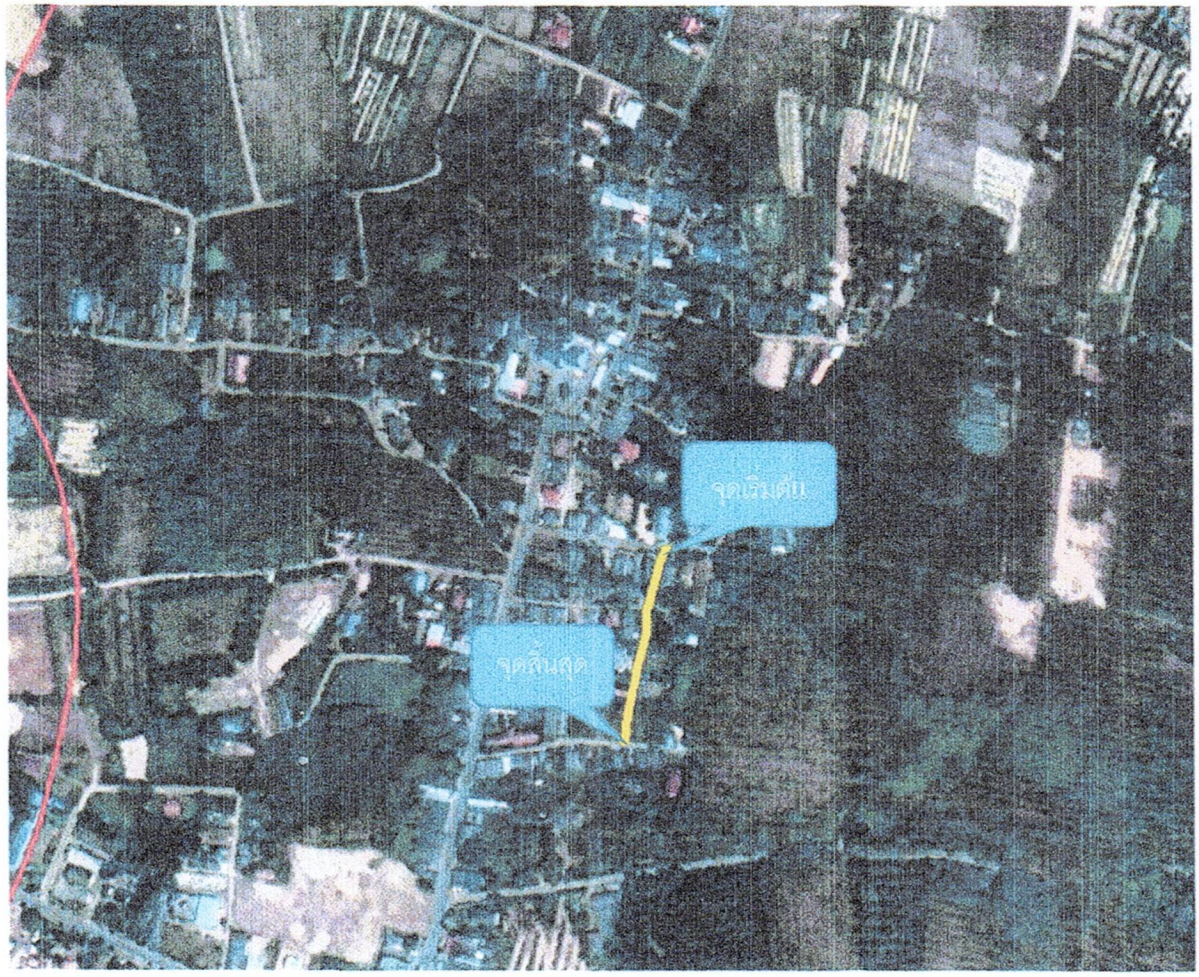

ศาลากลางจังหวัดสตูล
รับที่ 10341
วันที่ 27 ส.ค. 2558
เวลา

แบบ ทถ.๑

ที่ สต ๕๒๒๐๖/ ๕๖๖

สำนักงานเทศบาลตำบลทุ่งหว้า
ถนนตรัง - สตูล สต. ๙๑๑๒๐

๒๗ สิงหาคม ๒๕๕๘

เรื่อง ขอลงทะเบียนเป็นทางหลวงท้องถิ่น

เรียน ผู้ว่าราชการจังหวัด

ด้วยเทศบาลตำบลทุ่งหว้าได้ดำเนินการก่อสร้าง ถนนสายทุ่งปรือไปชนกับถนนสายโรงเรียนอนุบาลทุ่งหว้า หมู่ที่ ๔,๖ จาก กม. ๐ + ๐๐ ถึง กม. ๐.๖๑๙ ตำบล ทุ่งหว้า อำเภอ ทุ่งหว้า จังหวัดสตูล ระยะทาง ๐.๖๑๙ กิโลเมตร ประเภทผิวจราจรคอนกรีตเสริมเหล็ก ขอลงทะเบียนโครงการดังกล่าวเป็นทางหลวงท้องถิ่นตามมาตรา ๑๓ (๓) แห่งพระราชบัญญัติทางหลวง พ.ศ. ๒๕๓๕ แก้ไขเพิ่มเติม โดยพระราชบัญญัติทางหลวง (ฉบับที่ ๒) พ.ศ. ๒๕๔๙ พร้อมนี้ได้แนบรายละเอียดเอกสารเพื่อประกอบการพิจารณาดังต่อไปนี้

- ☑ แผนที่แนวเส้นทาง มาตราส่วน ☐ ๑ : ๔,๐๐๐ ☑ ๑ : ๕๐,๐๐๐ ☐ อื่นๆ
- ☑ รายละเอียดของเส้นทาง
- ☐ บัญชีเอกสารแสดงสิทธิในแนวเขตทาง
- ☐ สำเนาหนังสือให้ หรือสละการครอบครองสิทธิ์ในที่ดินหรือหนังสืออุทิศที่ดินเพื่อเป็นทางสาธารณประโยชน์ของเจ้าของที่ดินหรือผู้ครอบครอง
- ☑ หนังสือรับรองของนายก อปท.ที่รับรองแนวเขตทางเพื่อเป็นทางสาธารณประโยชน์

ปี 2547
งบประมาณ 232,000

จึงเรียนมาเพื่อโปรดพิจารณาลงทะเบียนเป็นทางหลวงท้องถิ่นชั้นที่.....ต่อไป

ขอแสดงความนับถือ

(นายอรุณ ยังปากน้ำ)
นายกเทศมนตรีตำบลทุ่งหว้า

โทรศัพท์ ๐๗๔ – ๗๘๙ -๑๑๐ ต่อ ๑๕ กองช่าง
โทรสาร ๐๗๔ – ๗๘๙ –๑๑๑

"ยึดมั่นธรรมาภิบาล บริการเพื่อประชาชน "

แบบ ทถ.๒

แบบการลงทะเบียนเป็นทางหลวงท้องถิ่น

ชื่อ เส้นทางสาย.....ถนนสายทุ่งปรือ ซอย ๑ (ซอยบ่อนไก่) หมู่ที่ ๔ ไปชนกับถนนสายโรงเรียนอนุบาลทุ่งหว้า....หมู่ที่ .....๖.....จาก.กม..๐+๐๐๐.....ถึง.กม....๐.๖๑๙.....ตำบล.....ทุ่งหว้า..... อำเภอ.....ทุ่งหว้า.....จังหวัด.....สตูล.....ระยะทาง...๐.๖๑๙.....กิโลเมตร.....ผิวจราจรประเภท... คอนกรีตเสริมเหล็ก.....ผิวจราจรกว้าง.....๕.๐๐.....เมตร.....ไหล่ทาง/ทางเท้า กว้าง..... ๑.๐๐.....เมตร.....เขตทางกว้าง.....๖.๐๐.....เมตร...อื่นๆ..... หน่วยงานเจ้าของโครงการ.....เทศบาลตำบลทุ่งหว้า.....

ผลการตรวจสอบและความเห็นประกอบการพิจารณา		คำสั่ง
☑ เป็นไปตามประกาศกรมทางหลวงชนบท เรื่อง มาตรฐานและลักษณะของทางหลวงท้องถิ่น ฯลฯ ข้อ.....17.....	☐ ไม่เป็นไปตามประกาศกรมทางหลวงชนบท เรื่อง มาตรฐานและลักษณะของทางหลวงท้องถิ่น ฯลฯ ข้อ.....ดังนี้.....	ให้ลงทะเบียนเป็นทางหลวงท้องถิ่น ชั้นที่.....4.....ได้
	.....	(ลงชื่อ).(นายศรีพงษ์ บุตรงามดี)
	.....	(.....) รองผู้ว่าราชการจังหวัดสตูล ปฏิบัติราชการแทน ผู้ว่าราชการจังหวัดสตูล
		(วันที่).....
☑ ควรรับลงทะเบียนเป็นทางหลวงท้องถิ่น ชั้นที่.....4..... รหัสสายทาง....สต.ถ.๐๐๐๐2 หมายเหตุ.....	☐ ไม่ควรรับลงทะเบียน เหตุผล.....	**การลงทะเบียน** ได้ลงทะเบียนเป็นทางหลวงท้องถิ่น ชั้นที่.....4..... เสร็จเรียบร้อยแล้ว ตั้งแต่วันที่.....
	(ลงชื่อ)..... (นายโกศล กาญจโนภาส) (.....) ผู้อำนวยการแขวงทางหลวงชนบทสตูล	(ลงชื่อ)..... (นายวิเชียร ทองเอียด) (.....) นักส่งเสริมการปกครองท้องถิ่นชำนาญการพิเศษ รักษาราชการแทน
	(ตำแหน่ง).....	(ตำแหน่ง).....ท้องถิ่นจังหวัดสตูล.....
	(วันที่).....	(วันที่).....

หมายเหตุ (๑) หมายถึง รายละเอียดอื่นๆ เช่น ชุมชนหนาแน่น มีท่อระบายน้ำสองข้างทาง

(๒) หมายถึง เหตุผลที่ควรชี้แจงหากไม่เป็นไปตามประกาศกรมทางหลวงชนบท เรื่องมาตรฐานและลักษณะของทางหลวงท้องถิ่น ฯลฯ แต่เห็นควรให้รับลงทะเบียนไว้

(๓) หมายถึง ทางหลวงชนบทจังหวัดที่ผู้ว่าราชการจังหวัดแต่งตั้ง

(๔) หมายถึง ท้องถิ่นจังหวัด

แบบ ทถ.๓

รายละเอียดเส้นทางที่ลงทะเบียน

ให้กรอกข้อความ และกาเครื่องหมายถูกในช่อง ☐ ให้ครบถ้วนเพื่อใช้ประกอบการพิจารณาลงทะเบียนทางหลวงท้องถิ่น

(ม้าหลุ่ยโรม)

๑. ชื่อสายทาง.....ถนนสายทุ่งปรือ ซอย ๑ (ซอยบ่อนไก่) หมู่ที่ ๔ ไปชนกับถนนสายโรงเรียนอนุบาลทุ่งหว้าหมู่ที่...๔,๖.....ตำบล...ทุ่งหว้า..... อำเภอ.....ทุ่งหว้า.....จังหวัด.....สตูล.....ระยะทาง.....๐.๖๑๙..... กิโลเมตร

๒. ลักษณะของสายทาง

๒.๑ จุดเริ่มต้นสายทาง บริเวณทางหลวงหมายเลข..... ๔๑๖.....

พิกัด ๗.๑๐๕๖๙๙๕๕๙๐๒๕๔๘ ๙๙.๗๖๓๓๘๕๖๕๓๔๙๕๗๙

๒.๒ จุดสิ้นสุดสายทาง .....หน้าโรงเรียนอนุบาลทุ่งหว้า.....

พิกัด ๗.๑๐๑๔๘๓๕๕๑๕๔๗๙๙๒ ๙๙.๗๖๔๔๓๗๐๗๙๔๒๙๖๓

รหัส สต.ถ.80002

ช่วงที่	เขตทาง (ม.)	ระยะทาง (กม.)	ผิวจราจร		ไหล่ทาง		ทางเท้า		หมายเหตุ
			ประเภท	กว้าง (ม.)	ประเภท	กว้าง (ม.)	ประเภท	กว้าง (ม.)	
๑	๖.๐๐	๐.๖๑๙	คอนกรีตเสริมเหล็ก	๕.๐๐	หินผุ	๑.๐๐	-	-	

๓. ก่อสร้างแล้วเสร็จปี พ.ศ. .....-.....

๔. ทางระบายน้ำ หรือท่อระบายน้ำข้างทาง ☑ มี ความยาว .....๒๐๐..... เมตร ☐ ไม่มี

๕. แหล่งชุมชนพักอาศัยสองข้างทาง (๑ แห่ง หนาแน่นไม่น้อยกว่า ๓๐ หลังคาเรือน) .....๑..... แห่ง

๖. ภาพถ่ายประกอบ

๖.๑ เส้นทางที่มีความยาวน้อยกว่า ๑.๐๐ กม. ให้แนบภาพถ่ายจุดเริ่มต้นโครงการ จุดสิ้นสุดโครงการ และสภาพสายทางโดยทั่วไป รวมจำนวนไม่น้อยกว่า ๓ รูป

๖.๒ เส้นทางที่มีความยาวมากกว่า ๑.๐๐ กม.ขึ้นไป ให้แนบภาพถ่ายให้แนบภาพถ่ายจุดเริ่มต้นโครงการ จุดสิ้นสุดโครงการ และสภาพทั่วไปทุกช่วง กม. อย่างน้อย กม.ละ ๑ รูป

กม. ....๐...+.๐๐๐.....

(จุดเริ่มต้นโครงการ)



กม. ...๐.๑๕๐.....

กม. ..๐.....+...๓๐๐.....



กม. ...๐....+....๔๕๐.....

กม. ..๐.....+....๗๕๐.....

(จุดสิ้นสุดโครงการ)

(ลงชื่อ) .....ผู้ให้ข้อมูลสายทางของ อปท.

(นายเอกสิน หยงสตาร์)

ผู้อำนวยการกองช่าง

สำเนาคู่ฉบับ

แบบ ทถ.๑

ที่ สต ๕๒๒๐๖/ใบสั่ง

สำนักงานเทศบาลตำบลทุ่งหว้า

ถนนตรัง - สตูล สต. ๙๑๑๒๐

๒๑ มิถุนายน ๒๕๖๐

เรื่อง ขอลงทะเบียนเป็นทางหลวงท้องถิ่น

เรียน ผู้ว่าราชการจังหวัด

ด้วยเทศบาลตำบลทุ่งหว้าได้ดำเนินการก่อสร้าง ถนนสายสระน้ำ – ถนนโรงไฟฟ้า หมู่ที่ ๓ จาก.กม๐+๐๐๐ ถึง.กม ๐+๔๙๐ ตำบล ทุ่งหว้า อำเภอ ทุ่งหว้า จังหวัด สตูล ระยะทาง ๐.๔๙๐ กิโลเมตร ประเภทผิวจราจรคอนกรีต ขอลงทะเบียนโครงการดังกล่าวเป็นทางหลวงท้องถิ่น ตามมาตรา ๑๓ (๓) แห่งพระราชบัญญัติทางหลวง พ.ศ. ๒๕๓๕ แก้ไขเพิ่มเติม โดยพระราชบัญญัติทางหลวง (ฉบับที่ ๒) พ.ศ. ๒๕๔๙ พร้อมนี้ได้แนบรายละเอียดเอกสารเพื่อประกอบการพิจารณาดังต่อไปนี้

- ☑ แผนที่แนวเส้นทาง มาตราส่วน ☐ ๑ : ๔,๐๐๐ ☐ ๑ : ๕๐,๐๐๐ ☐ อื่นๆ
- ☑ รายละเอียดของเส้นทาง
- ☐ บัญชีเอกสารแสดงสิทธิในแนวเขตทาง
- ☐ สำเนาหนังสือให้ หรือสละการครอบครองสิทธิ์ในที่ดินหรือหนังสืออุทิศที่ดินเพื่อเป็นทางสาธารณประโยชน์ของเจ้าของที่ดินหรือผู้ครอบครอง
- ☐ หนังสือรับรองของนายก อปท.ที่รับรองแนวเขตทางเพื่อเป็นทางสาธารณประโยชน์

จึงเรียนมาเพื่อโปรดพิจารณาลงทะเบียนเป็นทางหลวงท้องถิ่นชั้นที่.....ต่อไป

ขอแสดงความนับถือ

(นายอรุณ ยังปากน้ำ)

นายกเทศมนตรีตำบลทุ่งหว้า

หัวหน้า.....

หัวหน้างาน.....

ร่าง.....

พิมพ์.....

ทาน.....

โทรศัพท์ ๐๗๔ – ๗๘๙ -๑๑๐ ต่อ ๑๕ กองช่าง

โทรสาร ๐๗๔ – ๗๘๙ -๑๑๑

"ยึดมั่นธรรมาภิบาล บริการเพื่อประชาชน

แบบ ทถ.๒

แบบการลงทะเบียนเป็นทางหลวงท้องถิ่น

ชื่อ เส้นทางสาย.....ถนนสายสระน้ำ – ถนนโรงไฟฟ้า หมู่ที่ .....๓.....

จาก.กม..๐+๐๐๐.....ถึง.กม....๐+๔๙๐.....ตำบล...ทุ่งหว้า.....อำเภอ.ทุ่งหว้า.....จังหวัด.....สตูล

ระยะทาง...๐.๔๙๐.....กิโลเมตร.....ผิวจราจรประเภท.....คอนกรีต.....ผิวจราจรกว้าง.....๔.....เมตร

ไหล่ทาง/ทางเท้า กว้าง.....๕๐.....ซม....เขตทางกว้าง.....๕.....เมตร...อื่น ๆ.....

หน่วยงานเจ้าของโครงการ.....เทศบาลตำบลทุ่งหว้า.....

ผลการตรวจสอบและความเห็นประกอบการพิจารณา		คำสั่ง
☐ เป็นไปตามประกาศกรมทางหลวงชนบท เรื่อง มาตรฐานและลักษณะของทางหลวงท้องถิ่น ฯลฯ ข้อ.....	☐ ไม่เป็นไปตามประกาศกรมทางหลวงชนบท เรื่อง มาตรฐานและลักษณะของทางหลวงท้องถิ่น ฯลฯ ข้อ.....ดังนี้.....	ให้ลงทะเบียนเป็นทางหลวงท้องถิ่น ชั้นที่.....ได้ (ลงชื่อ)..... (.....) ผู้ว่าราชการจังหวัด (วันที่).....
☐ ควรรับลงทะเบียนเป็นทางหลวงท้องถิ่น ชั้นที่..... รหัสสายทาง..... หมายเหตุ.....	☐ ไม่ควรรับลงทะเบียน เหตุผล.....	**การลงทะเบียน** ได้ลงทะเบียนเป็นทางหลวงท้องถิ่น ชั้นที่..... เสร็จเรียบร้อยแล้ว ตั้งแต่วันที่..... (ลงชื่อ)..... (.....) (ตำแหน่ง)..... (วันที่).....
(ลงชื่อ)..... (.....) (ตำแหน่ง)..... (วันที่).....		

หมายเหตุ (๑) หมายถึง รายละเอียดอื่นๆ เช่น ชุมชนหนาแน่น มีท่อระบายน้ำสองข้างทาง

(๒) หมายถึง เหตุผลที่ควรชี้แจงหากไม่เป็นไปตามประกาศกรมทางหลวงชนบท เรื่องมาตรฐานและลักษณะของทางหลวงท้องถิ่น ฯลฯ แต่เห็นควรให้รับลงทะเบียนไว้

(๓) หมายถึง ทางหลวงชนบทจังหวัดที่ผู้ว่าราชการจังหวัดแต่งตั้ง

(๔) หมายถึง ท้องถิ่นจังหวัด

แบบ ทถ.๓

รายละเอียดเส้นทางที่ลงทะเบียน

๑. ชื่อสายทาง.....ถนนสายสระน้ำ – ถนนโรงไฟฟ้า หมู่ที่ ๓.....ตำบล...ทุ่งหว้า.....อำเภอ.....ทุ่งหว้า จังหวัด.....สตูล.....ระยะทาง.....๐.๔๙๐.....กิโลเมตร

๒. ลักษณะของสายทาง

๒.๑ จุดเริ่มต้นสายทาง ..บริเวณทางหลวงหมายเลข.....๔๑๖.....

พิกัด ๗. ๑๐๙๕๙๐๘๑๔๔๓๗๐๐๓๙ ๙๙. ๗๕๖๔๐๑๑๘๑๒๒๑๐๑.....

๒.๒ จุดสิ้นสุดสายทาง .....ถนนโรงไฟฟ้า.....

พิกัด ๗. ๑๐๗๘๑๒๘๗๑๔๕๖๕๗๙ ๙๙.๗๕๘๘๘๔๙๐๖๗๖๘๘.....

ช่วงที่	เขตทาง (ม.)	ระยะทาง (กม.)	ผิวจราจร		ไหล่ทาง		ทางเท้า		หมายเหตุ
			ประเภท	กว้าง (ม.)	ประเภท	กว้าง (ม.)	ประเภท	กว้าง (ม.)	
๑	๕	๐.๔๙๐	คสล.	๔	หินผุ	๐.๕๐	-	-	

๓. ก่อสร้างแล้วเสร็จปี พ.ศ. .....-.....

๔. ทางระบายน้ำ หรือท่อระบายน้ำข้างทาง ☑ มี ความยาว ..... เมตร ☐ ไม่มี

๕. แหล่งชุมชนพักอาศัยสองข้างทาง (๑ แห่ง หนาแน่นไม่น้อยกว่า ๒๐ หลังคาเรือน) .....๓..... แห่ง

๖. ภาพถ่ายประกอบ

๖.๑ เส้นทางที่มีความยาวน้อยกว่า ๑.๐๐ กม. ให้แนบภาพถ่ายจุดเริ่มต้นโครงการ จุดสิ้นสุดโครงการ และสภาพสายทางโดยทั่วไป รวมจำนวนไม่น้อยกว่า ๓ รูป

๖.๒ เส้นทางที่มีความยาวมากกว่า ๑.๐๐ กม.ขึ้นไป ให้แนบภาพถ่ายให้แนบภาพถ่ายจุดเริ่มต้นโครงการ จุดสิ้นสุดโครงการ และสภาพทั่วไปทุกช่วง กม. อย่างน้อย กม.ละ ๑ รูป

กม. ....๐...+.๐๐๐.....

(จุดเริ่มต้นโครงการ)

กม. ...๐....+..๐.๑๐๐.....

กม. ..๐.....+...๐.๒๐๐.....



กม. ...๐....+....0.๓๐๐.....

กม. ...๐....+...๐.๔๙๐.....

(จุดสิ้นสุดโครงการ)

(ลงชื่อ) .....ผู้ให้ข้อมูลสายทางของ อปท.

(นายเอกสิน หยงสตาร์)

ผู้อำนวยการกองช่าง

สำเนาคู่ฉบับ

แบบ ทถ.๑

ที่ สต ๕๒๒๐๖/ใบสั่ง

สำนักงานเทศบาลตำบลทุ่งหว้า

ถนนตรัง - สตูล สต. ๙๑๑๒๐

๑ มิถุนายน ๒๕๖๐

เรื่อง ขอลงทะเบียนเป็นทางหลวงท้องถิ่น

เรียน ผู้ว่าราชการจังหวัด

ด้วยเทศบาลตำบลทุ่งหว้าได้ดำเนินการก่อสร้าง ถนนบานาซะบ้านบนควน หมู่ที่ ๓ จาก.กม๐+๐๐๐ ถึง.กม ๐+๓๕๕ ตำบล ทุ่งหว้า อำเภอ ทุ่งหว้า จังหวัด สตูล ระยะทาง๐.๓๕๕ กิโลเมตร ประเภทผิวจราจรคอนกรีต ขอลงทะเบียนโครงการดังกล่าวเป็นทางหลวงท้องถิ่น ตามมาตรา ๑๓ (๓) แห่งพระราชบัญญัติทางหลวง พ.ศ. ๒๕๓๕ แก้ไขเพิ่มเติม โดยพระราชบัญญัติทางหลวง (ฉบับที่ ๒) พ.ศ. ๒๕๔๙ พร้อมนี้ได้แนบรายละเอียดเอกสารเพื่อประกอบการพิจารณาดังต่อไปนี้

- ☑ แผนที่แนวเส้นทาง มาตราส่วน ☐ ๑ : ๔,๐๐๐ ☐ ๑ : ๕๐,๐๐๐ ☐ อื่นๆ
- ☑ รายละเอียดของเส้นทาง
- ☐ บัญชีเอกสารแสดงสิทธิในแนวเขตทาง
- ☐ สำเนาหนังสือให้ หรือสละการครอบครองสิทธิ์ในที่ดินหรือหนังสืออุทิศที่ดินเพื่อเป็นทางสาธารณประโยชน์ของเจ้าของที่ดินหรือผู้ครอบครอง
- ☐ หนังสือรับรองของนายก อปท.ที่รับรองแนวเขตทางเพื่อเป็นทางสาธารณประโยชน์

จึงเรียนมาเพื่อโปรดพิจารณาลงทะเบียนเป็นทางหลวงท้องถิ่นชั้นที่.....ต่อไป

ขอแสดงความนับถือ

(นายอรุณ ยังปากน้ำ)

นายกเทศมนตรีตำบลทุ่งหว้า

หัวหน้า.....

หัวหน้างาน.....

ร่าง.....

พิมพ์.....

ทาน.....

โทรศัพท์ ๐๗๔ – ๗๘๙ -๑๑๐ ต่อ ๑๕ กองช่าง

โทรสาร ๐๗๔ – ๗๘๙ -๑๑๑

"ยึดมั่นธรรมาภิบาล บริการเพื่อประชาชน

แบบ ทถ.๒

แบบการลงทะเบียนเป็นทางหลวงท้องถิ่น

ชื่อ เส้นทางสาย.....ถนนบานาซะบ้านบนควน หมู่ที่ .....๓.....

จาก.กม..๐+๐๐๐.....ถึง.กม....๐+๓๕๕.....ตำบล...ทุ่งหว้า.....อำเภอ.ทุ่งหว้า.....จังหวัด.....สตูล

ระยะทาง...๐.๓๕๕.....กิโลเมตร.....ผิวจราจรประเภท.....คอนกรีต.....ผิวจราจรกว้าง.....๓.๒๐.....เมตร

ไหล่ทาง/ทางเท้า กว้าง.....๕๐.....ซม....เขตทางกว้าง.....๔.๒๐.....เมตร...อื่นๆ.....

หน่วยงานเจ้าของโครงการ.....เทศบาลตำบลทุ่งหว้า.....

ผลการตรวจสอบและความเห็นประกอบการพิจารณา		คำสั่ง
☐ เป็นไปตามประกาศกรมทางหลวงชนบท เรื่อง มาตรฐานและลักษณะของทางหลวงท้องถิ่น ฯลฯ ข้อ.....	☐ ไม่เป็นไปตามประกาศกรมทางหลวงชนบท เรื่อง มาตรฐานและลักษณะของทางหลวงท้องถิ่น ฯลฯ ข้อ.....ดังนี้.....	ให้ลงทะเบียนเป็นทางหลวงท้องถิ่น ชั้นที่.....ได้ (ลงชื่อ)..... (.....) ผู้ว่าราชการจังหวัด (วันที่).....
☐ ควรรับลงทะเบียนเป็นทางหลวงท้องถิ่น ชั้นที่..... รหัสสายทาง..... หมายเหตุ.....	☐ ไม่ควรรับลงทะเบียน เหตุผล.....	**การลงทะเบียน** ได้ลงทะเบียนเป็นทางหลวงท้องถิ่น ชั้นที่..... เสร็จเรียบร้อยแล้ว ตั้งแต่วันที่..... (ลงชื่อ)..... (.....) (ตำแหน่ง)..... (วันที่).....
(ลงชื่อ)..... (.....) (ตำแหน่ง)..... (วันที่).....		

หมายเหตุ (๑) หมายถึง รายละเอียดอื่นๆ เช่น ชุมชนหนาแน่น มีท่อระบายน้ำสองข้างทาง

(๒) หมายถึง เหตุผลที่ควรชี้แจงหากไม่เป็นไปตามประกาศกรมทางหลวงชนบท เรื่องมาตรฐานและลักษณะของทางหลวงท้องถิ่น ฯลฯ แต่เห็นควรให้รับลงทะเบียนไว้

(๓) หมายถึง ทางหลวงชนบทจังหวัดที่ผู้ว่าราชการจังหวัดแต่งตั้ง

(๔) หมายถึง ท้องถิ่นจังหวัด

แบบ ทถ.๓

รายละเอียดเส้นทางที่ลงทะเบียน

๑. ชื่อสายทาง.....ถนนบานาซะบ้านบนควน หมู่ที่ ๓.....ตำบล...ทุ่งหว้า.....อำเภอ.....ทุ่งหว้า จังหวัด....สตูล.....ระยะทาง...๐.๓๙๐.....กิโลเมตร

๒. ลักษณะของสายทาง

๒.๑ จุดเริ่มต้นสายทาง ..บริเวณทางหลวงหมายเลข.....๔๑๖.....

พิกัด ๗. ๑๑๓๘๒๘๐๔๐๐๒๒๕๔๘ ๙๙. ๗๕๗๕๙๒๐๘๒๐๒๓๖๒.....

๒.๒ จุดสิ้นสุดสายทาง ..ถนนกันน้ำเค็ม หมู่ที่ ๓.....

พิกัด ๗. ๑๑๓๓๗๕๕๗๔๓๓๐๙๔๑ ๙๙.๗๖๐๘๑๐๗๓๒๘๔๑๔๙.....

ช่วงที่	เขตทาง (ม.)	ระยะทาง (กม.)	ผิวจราจร		ไหล่ทาง		ทางเท้า		หมายเหตุ
			ประเภท	กว้าง (ม.)	ประเภท	กว้าง (ม.)	ประเภท	กว้าง (ม.)	
๑	๔.๒๐	๐.๓๕๕	คสล.	๓.๒๐	หินผุ	๐.๕๐	-	-	

๓. ก่อสร้างแล้วเสร็จปี พ.ศ. .....-.....

๔. ทางระบายน้ำ หรือท่อระบายน้ำข้างทาง ☑ มี ความยาว ..... เมตร ☐ ไม่มี

๕. แหล่งชุมชนพักอาศัยสองข้างทาง (๑ แห่ง หนาแน่นไม่น้อยกว่า ๒๐ หลังคาเรือน) .....๓..... แห่ง

๖. ภาพถ่ายประกอบ

๖.๑ เส้นทางที่มีความยาวน้อยกว่า ๑.๐๐ กม. ให้แนบภาพถ่ายจุดเริ่มต้นโครงการ จุดสิ้นสุดโครงการ และสภาพสายทางโดยทั่วไป รวมจำนวนไม่น้อยกว่า ๓ รูป

๖.๒ เส้นทางที่มีความยาวมากกว่า ๑.๐๐ กม.ขึ้นไป ให้แนบภาพถ่ายให้แนบภาพถ่ายจุดเริ่มต้นโครงการ จุดสิ้นสุดโครงการ และสภาพทั่วไปทุกช่วง กม. อย่างน้อย กม.ละ ๑ รูป



กม. ....๐...+.๐๐๐.....
(จุดเริ่มต้นโครงการ)



กม. ...๐....+..๐.๕๐.....

กม. ..๐.....+...๐.๑๐๐.....

กม. ...๐....+....๑๕๐.....

กม. ...๐....+...๐.๒๐๐.....

กม. ..๐.....+....๓๕๕.....
(จุดสิ้นสุดโครงการ)

(ลงชื่อ) .....ผู้ให้ข้อมูลสายทางของ อปท.

(นายเอกสิน หยงสตาร์)

ผู้อำนวยการกองช่าง

ศาลากลางจังหวัดสตูล
รับที่ 10339
วันที่ 27 ส.ค. 2558
เวลา

แบบ ทถ.๑

ที่ สต ๕๒๒๐๖/ ๕๖๒

สำนักงานเทศบาลตำบลทุ่งหว้า
ถนนตรัง - สตูล สต. ๙๑๑๒๐

๒๕ สิงหาคม ๒๕๕๘

เรื่อง ขอลงทะเบียนเป็นทางหลวงท้องถิ่น

เรียน ผู้ว่าราชการจังหวัด

ด้วยเทศบาลตำบลทุ่งหว้าได้ดำเนินการก่อสร้าง ถนนสายเทศบาลซอย ๘ (โรงไฟฟ้า – บ้านโพธิ์) หมู่ที่ ๓,๖ จาก กม. ๐ + ๐๐๐ ถึง กม. ๑.๓๓ ตำบล ทุ่งหว้า อำเภอ ทุ่งหว้า จังหวัด สตูล ระยะทาง๑.๓๓ กิโลเมตร ประเภทผิวจราจรลาดยาง ขอลงทะเบียนโครงการดังกล่าวเป็นทางหลวงท้องถิ่น ตามมาตรา ๑๓ (๓) แห่งพระราชบัญญัติทางหลวง พ.ศ. ๒๕๓๕ แก้ไขเพิ่มเติม โดยพระราชบัญญัติทางหลวง (ฉบับที่ ๒) พ.ศ. ๒๕๔๙ พร้อมนี้ได้แนบรายละเอียดเอกสารเพื่อประกอบการพิจารณา ดังต่อไปนี้

- ☑ แผนที่แนวเส้นทาง มาตราส่วน ☐ ๑ : ๔,๐๐๐ ☑ ๑ : ๕๐,๐๐๐ ☐ อื่นๆ
- ☑ รายละเอียดของเส้นทาง
- ☐ บัญชีเอกสารแสดงสิทธิในแนวเขตทาง
- ☐ สำเนาหนังสือให้ หรือสละการครอบครองสิทธิ์ในที่ดินหรือหนังสืออุทิศที่ดินเพื่อเป็นทางสาธารณประโยชน์ของเจ้าของที่ดินหรือผู้ครอบครอง
- ☑ หนังสือรับรองของนายก อปท.ที่รับรองแนวเขตทางเพื่อเป็นทางสาธารณประโยชน์

จึงเรียนมาเพื่อโปรดพิจารณาลงทะเบียนเป็นทางหลวงท้องถิ่นชั้นที่.....ต่อไป

ขอแสดงความนับถือ

(นายอรุณ ยังปากน้ำ)
นายกเทศมนตรีตำบลทุ่งหว้า

โทรศัพท์ ๐๗๔ – ๗๘๙ -๑๑๐ ต่อ ๑๕ กองช่าง
โทรสาร ๐๗๔ – ๗๘๙ –๑๑๑

"ยึดมั่นธรรมาภิบาล บริการเพื่อประชาชน "

แบบ ทถ.๓

รายละเอียดเส้นทางที่ลงทะเบียน

ให้กรอกข้อความ และกาเครื่องหมายถูกในช่อง ☐ ให้ครบถ้วนเพื่อใช้ประกอบการพิจารณาลงทะเบียนทางหลวงท้องถิ่น

๑. ชื่อสายทาง.....ถนนสายเทศบาลซอย ๘ (โรงไฟฟ้า – บ้านโพธิ์).....หมู่ที่.....๓,.๖.....ตำบล...ทุ่งหว้า อำเภอ.....ทุ่งหว้า.....จังหวัด.....สตูล.....ระยะทาง.....๑.๓๓.....กิโลเมตร

๒. ลักษณะของสายทาง

๒.๑ จุดเริ่มต้นสายทาง ..บริเวณทางหลวงหมายเลข..... ๔๑๖.....

พิกัด ๗.๑๐๘๑๐๘๓๐๘๕๖๖๒๑ ๙๙.๗๕๕๖๗๙๖๖๖๙๙๖

๒.๒ จุดสิ้นสุดสายทาง .....โรงเรียนอนุบาลทุ่งหว้า (บ้านโพธิ์) .....หมู่ที่....๖.....

พิกัด ๗.๑๐๒๔๒๐๔๔๕๔๓๙๓๙๘ ๙๙.๗๖๒๑๘๔๐๒๓๘๘๕๗๑๒

สต.ถ.80003

ช่วงที่	เขตทาง (ม.)	ระยะทาง (กม.)	ผิวจราจร		ไหล่ทาง		ทางเท้า		หมายเหตุ
			ประเภท	กว้าง (ม.)	ประเภท	กว้าง (ม.)	ประเภท	กว้าง (ม.)	
๑	๕	๑.๓๓	ลาดยาง	๔.๐๐	หินผุ	๑.๐๐	-	-	

๓. ก่อสร้างแล้วเสร็จปี พ.ศ. .....-.....

๔. ทางระบายน้ำ หรือท่อระบายน้ำข้างทาง ☑ มี ความยาว .....๕๐๐..... เมตร ☐ ไม่มี

๕. แหล่งชุมชนพักอาศัยสองข้างทาง (๒ แห่ง หนาแน่นไม่น้อยกว่า ๖๐ หลังคาเรือน) .....๒..... แห่ง

๖. ภาพถ่ายประกอบ

๖.๑ เส้นทางที่มีความยาวน้อยกว่า ๑.๐๐ กม. ให้แนบภาพถ่ายจุดเริ่มต้นโครงการ จุดสิ้นสุดโครงการ และสภาพสายทางโดยทั่วไป รวมจำนวนไม่น้อยกว่า ๓ รูป

๖.๒ เส้นทางที่มีความยาวมากกว่า ๑.๐๐ กม.ขึ้นไป ให้แนบภาพถ่ายให้แนบภาพถ่ายจุดเริ่มต้นโครงการ จุดสิ้นสุดโครงการ และสภาพทั่วไปทุกช่วง กม. อย่างน้อย กม.ละ ๑ รูป

แบบ ทถ.๒

แบบการลงทะเบียนเป็นทางหลวงท้องถิ่น

ชื่อ เส้นทางสาย.....ถนนเทศบาลซอย ๘ (โรงไฟฟ้า – บ้านโพธิ์) .....หมู่ที่.....๓,๖.....

จาก กม. .....๐+๐๐๐.....ถึง.กม....๑.๓๓.....ตำบล...ทุ่งหว้า..... อำเภอ.....ทุ่งหว้า.....จังหวัด...สตูล

ระยะทาง...๐.๖๔๕.....กิโลเมตร.....ผิวจราจรประเภท.....ลาดยาง.....ผิวจราจรกว้าง.....๔.๐๐.....เมตร

ไหลทาง/ทางเท้า กว้าง.....๑.๐๐.....เมตร.....เขตทางกว้าง.....๕.๐๐.....เมตร.....อื่นๆ

หน่วยงานเจ้าของโครงการ.....เทศบาลตำบลทุ่งหว้า.....

ผลการตรวจสอบและความเห็นประกอบการพิจารณา		คำสั่ง
☑ เป็นไปตามประกาศกรมทางหลวงชนบท เรื่อง มาตรฐานและลักษณะของทางหลวงท้องถิ่น ฯลฯ ข้อ.....17.....	☐ ไม่เป็นไปตามประกาศกรมทางหลวงชนบท เรื่อง มาตรฐานและลักษณะของทางหลวงท้องถิ่น ฯลฯ ข้อ.....ดังนี้.....	ให้ลงทะเบียนเป็นทางหลวงท้องถิ่น ชั้นที่.....4.....ได้
	.....	(ลงชื่อ).(นายตริพนิต บุตรงามดี)
	.....	รองผู้ว่าราชการจังหวัดสตูล ปฏิบัติราชการแทน ผู้ว่าราชการจังหวัดสตูล
		(วันที่).....
☑ ควรรับลงทะเบียนเป็นทางหลวงท้องถิ่น ชั้นที่.....4..... รหัสสายทาง....สต.ถ.80003 หมายเหตุ.....	☐ ไม่ควรรับลงทะเบียน เหตุผล.....	
.....	.....	**การลงทะเบียน**
.....	.....	ได้ลงทะเบียนเป็นทางหลวงท้องถิ่น ชั้นที่.....4.....
.....	.....	เสร็จเรียบร้อยแล้ว ตั้งแต่วันที่.....
	(ลงชื่อ)..... (นายไกศล กาญจโนภาส)	(ลงชื่อ)..... (นายวิเชียร ทองเอียด)
	(.....) ผู้อำนวยการแขวงทางหลวงชนบทสตูล	(.....) นักส่งเสริมการปกครองท้องถิ่นชำนาญการพิเศษ รักษาราชการแทน
	(ตำแหน่ง).....	(ตำแหน่ง).....ท้องถิ่นจังหวัดสตูล.....
	(วันที่).....	(วันที่).....

หมายเหตุ (๑) หมายถึง รายละเอียดอื่นๆ เช่น ชุมชนหนาแน่น มีท่อระบายน้ำสองข้างทาง

(๒) หมายถึง เหตุผลที่ควรชี้แจงหากไม่เป็นไปตามประกาศกรมทางหลวงชนบท เรื่องมาตรฐานและลักษณะของทางหลวงท้องถิ่น ฯลฯ แต่เห็นควรให้รับลงทะเบียนไว้

(๓) หมายถึง ทางหลวงชนบทจังหวัดที่ผู้ว่าราชการจังหวัดแต่งตั้ง

(๔) หมายถึง ท้องถิ่นจังหวัด

กม. ..๐.....+..๐๐๐.....

(จุดเริ่มต้นโครงการ)

กม. ..๐.....+..๒๓๐.....

กม. ...๐....+...๔๖๐.....

กม. ....๐...+....๖๙๐.....



กม. ...๐....+..๙๒๐.....

กม. ..๑.๑๕๐.....

(จุดสิ้นสุดโครงการ)

(ลงชื่อ) .....ผู้ให้ข้อมูลสายทางของ อปท.

(นายเอกสิน หยงสตาร์)

ผู้อำนวยการกองช่าง

สำเนาคู่ฉบับ

แบบ ทถ.๑

สำนักงานเทศบาลตำบลทุ่งหว้า

ถนนตรัง - สตูล สต. ๙๑๑๒๐

ที่ สต ๕๒๒๐๖/๒๙๙

๒๑ มิถุนายน ๒๕๖๐

เรื่อง ขอลงทะเบียนเป็นทางหลวงท้องถิ่น

เรียน ผู้ว่าราชการจังหวัด

ด้วยเทศบาลตำบลทุ่งหว้าได้ดำเนินการก่อสร้าง ถนนตัดถนนใหม่สายบ้านออก – ในบ้าน หมู่ที่ ๓ จาก.กม๐+๐๐๐ ถึง.กม ๐+๐.๒๕๐ ตำบล ทุ่งหว้า อำเภอ ทุ่งหว้า จังหวัด สตูล ระยะทาง ๐.๒๕๐ กิโลเมตร ประเภทผิวจราจรคอนกรีต ขอลงทะเบียนโครงการดังกล่าวเป็นทางหลวงท้องถิ่น ตามมาตรา ๑๓ (๓) แห่งพระราชบัญญัติทางหลวง พ.ศ. ๒๕๓๕ แก้ไขเพิ่มเติม โดยพระราชบัญญัติทางหลวง (ฉบับที่ ๒) พ.ศ. ๒๕๔๙ พร้อมนี้ได้แนบรายละเอียดเอกสารเพื่อประกอบการพิจารณาดังต่อไปนี้

☑ แผนที่แนวเส้นทาง มาตราส่วน ☐ ๑ : ๔,๐๐๐ ☐ ๑ : ๕๐,๐๐๐ ☐ อื่นๆ

☑ รายละเอียดของเส้นทาง

☐ บัญชีเอกสารแสดงสิทธิในแนวเขตทาง

☐ สำเนาหนังสือให้ หรือสละการครอบครองสิทธิ์ในที่ดินหรือหนังสืออุทิศที่ดินเพื่อเป็นทางสาธารณประโยชน์ของเจ้าของที่ดินหรือผู้ครอบครอง

☐ หนังสือรับรองของนายก อปท.ที่รับรองแนวเขตทางเพื่อเป็นทางสาธารณประโยชน์

จึงเรียนมาเพื่อโปรดพิจารณาลงทะเบียนเป็นทางหลวงท้องถิ่นชั้นที่.....ต่อไป

ขอแสดงความนับถือ

(นายอรุณ ยังปากน้ำ)

นายกเทศมนตรีตำบลทุ่งหว้า

โทรศัพท์ ๐๗๔ – ๗๘๙ -๑๑๐ ต่อ ๑๕ กองช่าง

โทรสาร ๐๗๔ – ๗๘๙ -๑๑๑

รหัส.....
ผู้บันทึก.....
ทาง.....
พิมพ์.....
ทาน.....

"ยึดมั่นธรรมาภิบาล บริการเพื่อประชาชน

แบบ ทถ.๒

แบบการลงทะเบียนเป็นทางหลวงท้องถิ่น

ชื่อ เส้นทางสาย.....ถนนตัดใหม่สายบ้านออก – ในบ้าน หมู่ที่ .....๓.....
จาก.กม..๐+๐๐๐.....ถึง.กม....๐+๒๕๐.....ตำบล...ทุ่งหว้า.....อำเภอ.ทุ่งหว้า.....จังหวัด.....สตูล
ระยะทาง...๐.๒๕๐.....กิโลเมตร.....ผิวจราจรประเภท.....คอนกรีต.....ผิวจราจรกว้าง.....๕.....เมตร
ไหล่ทาง/ทางเท้า กว้าง.....๕๐.....ซม....เขตทางกว้าง.....๖.....เมตร...อื่น ๆ.....
หน่วยงานเจ้าของโครงการ.....เทศบาลตำบลทุ่งหว้า.....

ผลการตรวจสอบและความเห็นประกอบการพิจารณา		คำสั่ง
☐ เป็นไปตามประกาศกรมทางหลวงชนบท เรื่อง มาตรฐานและลักษณะของทางหลวงท้องถิ่น ฯลฯ ข้อ.....	☐ ไม่เป็นไปตามประกาศกรมทางหลวงชนบท เรื่อง มาตรฐานและลักษณะของทางหลวงท้องถิ่น ฯลฯ ข้อ.....ดังนี้.....	ให้ลงทะเบียนเป็นทางหลวงท้องถิ่น ชั้นที่.....ได้ (ลงชื่อ)..... (.....) ผู้ว่าราชการจังหวัด (วันที่).....
☐ ควรรับลงทะเบียนเป็นทางหลวงท้องถิ่น ชั้นที่..... รหัสสายทาง..... หมายเหตุ.....	☐ ไม่ควรรับลงทะเบียน เหตุผล.....	**การลงทะเบียน** ได้ลงทะเบียนเป็นทางหลวงท้องถิ่น ชั้นที่..... เสร็จเรียบร้อยแล้ว ตั้งแต่วันที่..... (ลงชื่อ)..... (.....) (ตำแหน่ง)..... (วันที่).....
(ลงชื่อ)..... (.....) (ตำแหน่ง)..... (วันที่).....		

หมายเหตุ (๑) หมายถึง รายละเอียดอื่นๆ เช่น ชุมชนหนาแน่น มีท่อระบายน้ำสองข้างทาง

(๒) หมายถึง เหตุผลที่ควรชี้แจงหากไม่เป็นไปตามประกาศกรมทางหลวงชนบท เรื่องมาตรฐานและลักษณะของทางหลวงท้องถิ่น ฯลฯ แต่เห็นควรให้รับลงทะเบียนไว้

(๓) หมายถึง ทางหลวงชนบทจังหวัดที่ผู้ว่าราชการจังหวัดแต่งตั้ง

(๔) หมายถึง ท้องถิ่นจังหวัด

แบบ ทถ.๓

รายละเอียดเส้นทางที่ลงทะเบียน

๑. ชื่อสายทาง..ถนนตัดใหม่สายบ้านออก – ในบ้าน หมู่ที่....๓....ตำบล...ทุ่งหว้า.....อำเภอ.....ทุ่งหว้า จังหวัด.....สตูล.....ระยะทาง.....๐.๒๕๐.....กิโลเมตร

๒. ลักษณะของสายทาง

๒.๑ จุดเริ่มต้นสายทาง ..บริเวณทางหลวงหมายเลข.....๔๑๖.....

พิกัด ๗. ๑๐๙๕๐๕๖๔๓๖๗๒๗๔๘ ๙๙. ๗๕๙๐๐๘๒๘๘๓๘๓๔๘.....

๒.๒ จุดสิ้นสุดสายทาง .....ถนนซอยสระน้ำ.....

พิกัด ๗. ๑๐๙๑๕๔๓๑๔๑๐๓๐๖ ๙๙. ๗๖๑๑๙๖๙๗๐๙๓๙๖๔.....

ช่วงที่	เขตทาง (ม.)	ระยะทาง (กม.)	ผิวจราจร		ไหล่ทาง		ทางเท้า		หมายเหตุ
			ประเภท	กว้าง (ม.)	ประเภท	กว้าง (ม.)	ประเภท	กว้าง (ม.)	
๑	๖	๐.๒๕๐	คสล.	๕	หินผุ	๐.๕๐	-	-	

๓. ก่อสร้างแล้วเสร็จปี พ.ศ. .....๒๕๕๖.....

๔. ทางระบายน้ำ หรือท่อระบายน้ำข้างทาง ☑ มี ความยาว ..... เมตร ☐ ไม่มี

๕. แหล่งชุมชนพักอาศัยสองข้างทาง (๑ แห่ง หนาแน่นไม่น้อยกว่า ๒๐ หลังคาเรือน) .....๓..... แห่ง

๖. ภาพถ่ายประกอบ

๖.๑ เส้นทางที่มีความยาวน้อยกว่า ๑.๐๐ กม. ให้แนบภาพถ่ายจุดเริ่มต้นโครงการ จุดสิ้นสุดโครงการ และสภาพสายทางโดยทั่วไป รวมจำนวนไม่น้อยกว่า ๓ รูป

๖.๒ เส้นทางที่มีความยาวมากกว่า ๑.๐๐ กม.ขึ้นไป ให้แนบภาพถ่ายให้แนบภาพถ่ายจุดเริ่มต้นโครงการ จุดสิ้นสุดโครงการ และสภาพทั่วไปทุกช่วง กม. อย่างน้อย กม.ละ ๑ รูป

กม. ....๐...+.๐๐๐.....

(จุดเริ่มต้นโครงการ)

กม. ...๐....+..๐.๑๐๐.....

กม. ..๐.....+...๐.๒๐๐.....

กม. ...๐....+....๐.๒๕๐.....

(จุดสิ้นสุดโครงการ)

(ลงชื่อ) .....ผู้ให้ข้อมูลสายทางของ อปท.

(นายเอกสิน หยงสตาร์)

ผู้อำนวยการกองช่าง

สำเนาคู่ฉบับ

แบบ ทถ.๑

ที่ สต ๕๒๒๐๖/๒๐๒

สำนักงานเทศบาลตำบลทุ่งหว้า
ถนนตรัง - สตูล สต. ๙๑๑๒๐

๙ พฤษภาคม ๒๕๖๔

เรื่อง ขอลงทะเบียนเป็นทางหลวงท้องถิ่น

เรียน ผู้ว่าราชการจังหวัด

ด้วยเทศบาลตำบลทุ่งหว้าได้ดำเนินการก่อสร้าง ถนนข้างมัสยิดกลางทุ่งหว้า หมู่ที่ ๒ จาก กม. ๐ + ๐๐ ถึง กม. ๐.๑๔๐ ตำบล ทุ่งหว้า อำเภอ ทุ่งหว้า จังหวัด สตูล ระยะทาง ๐.๑๔๐ กิโลเมตร ประเภทผิวจราจรคอนกรีตเสริมเหล็ก ขอลงทะเบียนโครงการดังกล่าวเป็นทางหลวงท้องถิ่นตามมาตรา ๑๓ (๓) แห่งพระราชบัญญัติทางหลวง พ.ศ. ๒๕๓๕ แก้ไขเพิ่มเติม โดยพระราชบัญญัติทางหลวง (ฉบับที่ ๒) พ.ศ. ๒๕๔๙ พร้อมนี้ได้แนบรายละเอียดเอกสารเพื่อประกอบการพิจารณาดังต่อไปนี้

- ☑ แผนที่แนวเส้นทาง มาตราส่วน ☐ ๑ : ๔,๐๐๐ ☑ ๑ : ๕๐,๐๐๐ ☐ อื่นๆ
- ☑ รายละเอียดของเส้นทาง
- ☐ บัญชีเอกสารแสดงสิทธิในแนวเขตทาง
- ☐ สำเนาหนังสือให้ หรือสละการครอบครองสิทธิ์ในที่ดินหรือหนังสืออุทิศที่ดินเพื่อเป็นทางสาธารณประโยชน์ของเจ้าของที่ดินหรือผู้ครอบครอง
- ☑ หนังสือรับรองของนายก อปท.ที่รับรองแนวเขตทางเพื่อเป็นทางสาธารณประโยชน์

จึงเรียนมาเพื่อโปรดพิจารณาลงทะเบียนเป็นทางหลวงท้องถิ่นชั้นที่.....ต่อไป

ขอแสดงความนับถือ

(นายเสฏฐะวิชช์ หมวดจันทร์)
ปลัดเทศบาลตำบลทุ่งหว้า รักษาราชการแทน
นายกเทศมนตรีตำบลทุ่งหว้า

โทรศัพท์ ๐๗๔ – ๗๘๙ -๑๑๐ ต่อ ๑๕ กองช่าง
โทรสาร ๐๗๔ – ๗๘๙ –๑๑๑

"ยึดมั่นธรรมาภิบาล บริการเพื่อประชาชน "

แบบ ทถ.๒

แบบการลงทะเบียนเป็นทางหลวงท้องถิ่น

ชื่อ เส้นทางสาย.....ถนนข้างมัสยิดกลางทุ่งหว้า..... หมู่ที่.....๒.....จาก.กม..๐+๐๐๐..... ถึง.กม....๐.๑๔๐.....ตำบล.....ทุ่งหว้า.....อำเภอ.....ทุ่งหว้า.....จังหวัด.....สตูล.....ระยะทาง... ๐.๑๔๐.....กิโลเมตร.....ผิวจราจรประเภท...คอนกรีตเสริมเหล็ก.....ผิวจราจรกว้าง..... ๔.๐๐.....เมตร.....ไหล่ทาง/ทางเท้า กว้าง.....๑.๐๐.....เมตร.....เขตทางกว้าง .....๕.๐๐.....เมตร...อื่นๆ.....

หน่วยงานเจ้าของโครงการ.....เทศบาลตำบลทุ่งหว้า.....

ผลการตรวจสอบและความเห็นประกอบการพิจารณา		คำสั่ง
☐ เป็นไปตามประกาศกรมทางหลวงชนบท เรื่อง มาตรฐานและลักษณะของทางหลวงท้องถิ่น ฯลฯ ข้อ.....	☐ ไม่เป็นไปตามประกาศกรมทางหลวงชนบท เรื่อง มาตรฐานและลักษณะของทางหลวงท้องถิ่น ฯลฯ ข้อ.....ดังนี้.....	ให้ลงทะเบียนเป็นทางหลวงท้องถิ่น ชั้นที่.....ได้ (ลงชื่อ)..... (.....) ผู้ว่าราชการจังหวัด (วันที่).....
☐ ควรรับลงทะเบียนเป็นทางหลวงท้องถิ่น ชั้นที่..... รหัสสายทาง..... หมายเหตุ.....	☐ ไม่ควรรับลงทะเบียน เหตุผล..... .... (ลงชื่อ)..... (.....) (ตำแหน่ง..... (วันที่).....	การลงทะเบียน ได้ลงทะเบียนเป็นทางหลวงท้องถิ่น ชั้นที่..... เสร็จเรียบร้อยแล้ว ตั้งแต่วันที่..... (ลงชื่อ)..... (.....) (ตำแหน่ง)..... (วันที่).....

หมายเหตุ (๑) หมายถึง รายละเอียดอื่นๆ เช่น ชุมชนหนาแน่น มีท่อระบายน้ำสองข้างทาง

(๒) หมายถึง เหตุผลที่ควรชี้แจงหากไม่เป็นไปตามประกาศกรมทางหลวงชนบท เรื่องมาตรฐานและลักษณะของทางหลวงท้องถิ่น ฯลฯ แต่เห็นควรให้รับลงทะเบียนไว้

(๓) หมายถึง ทางหลวงชนบทจังหวัดที่ผู้ว่าราชการจังหวัดแต่งตั้ง

(๔) หมายถึง ท้องถิ่นจังหวัด

แบบ ทถ.๓

รายละเอียดเส้นทางที่ลงทะเบียน

ให้กรอกข้อความ และกาเครื่องหมายถูกในช่อง ☐ ให้ครบถ้วนเพื่อใช้ประกอบการพิจารณาลงทะเบียนทางหลวงท้องถิ่น

๑. ชื่อสายทาง.....ถนนข้างมัสยิดกลางทุ่งหว้า... หมู่ที่ ....๒..... ตำบล...ทุ่งหว้า..... อำเภอ.....ทุ่งหว้า .....จังหวัด.....สตูล.....ระยะทาง.....๐.๑๔๐.....กิโลเมตร

๒. ลักษณะของสายทาง

๒.๑ จุดเริ่มต้นสายทาง บริเวณถนนสุไหงอุเป

พิกัด ๗.๕๔๙๔๘ ๙๙.๗๕๓๗๐๕

๒.๒ จุดสิ้นสุดสายทาง .....บริเวณถนนสุไหงอุเปซอย...๖...

พิกัด ๗.๑๖๒๐๓ ๙๙.๗๕๓๗๙๗

ช่วงที่	เขตทาง (ม.)	ระยะทาง (กม.)	ผิวจราจร		ไหล่ทาง		ทางเท้า		หมายเหตุ
			ประเภท	กว้าง (ม.)	ประเภท	กว้าง (ม.)	ประเภท	กว้าง (ม.)	
๑	๕.๐๐	๐.๑๔๐	คอนกรีตเสริมเหล็ก	๔.๐๐	-	๑.๐๐	-	-	

๓. ก่อสร้างแล้วเสร็จปี พ.ศ. .....-.....

๔. ทางระบายน้ำ หรือท่อระบายน้ำข้างทาง ☑ มี ความยาว ....-..... เมตร ☐ ไม่มี

๕. แหล่งชุมชนพักอาศัยสองข้างทาง (๑ แห่ง หนาแน่นไม่น้อยกว่า ๓๐ หลังคาเรือน) .....-..... แห่ง

๖. ภาพถ่ายประกอบ

๖.๑ เส้นทางที่มีความยาวน้อยกว่า ๑.๐๐ กม. ให้แนบภาพถ่ายจุดเริ่มต้นโครงการ จุดสิ้นสุดโครงการ และสภาพสายทางโดยทั่วไป รวมจำนวนไม่น้อยกว่า ๓ รูป

๖.๒ เส้นทางที่มีความยาวมากกว่า ๑.๐๐ กม.ขึ้นไป ให้แนบภาพถ่ายให้แนบภาพถ่ายจุดเริ่มต้นโครงการ จุดสิ้นสุดโครงการ และสภาพทั่วไปทุกช่วง กม. อย่างน้อย กม.ละ ๑ รูป

กม. ....๐...+.๐๐๐.....

(จุดเริ่มต้นโครงการ)



กม. .....๐....+..๐.๐๓๕.....

กม. ..๐.....+...๐.๐๗๐.....

กม. ...๐....+....๐.๑๐๕.....



กม. ..๐.....+...๐.๑๔๐.....

(จุดสิ้นสุดโครงการ)

(ลงชื่อ) .....ผู้ให้ข้อมูลสายทางของ อปท.

(นายเอกสิน หยงสตาร์)

ผู้อำนวยการกองช่าง

แผนที่ Google earth แสดงถนนสายข้างมัสยิดกลางทุ่งหว้า

ท้องที่หมู่ที่ ๒ ตำบลทุ่งหว้า อำเภอทุ่งหว้า จังหวัดสตูล

เจ้าของโครงการ เทศบาลตำบลทุ่งหว้า

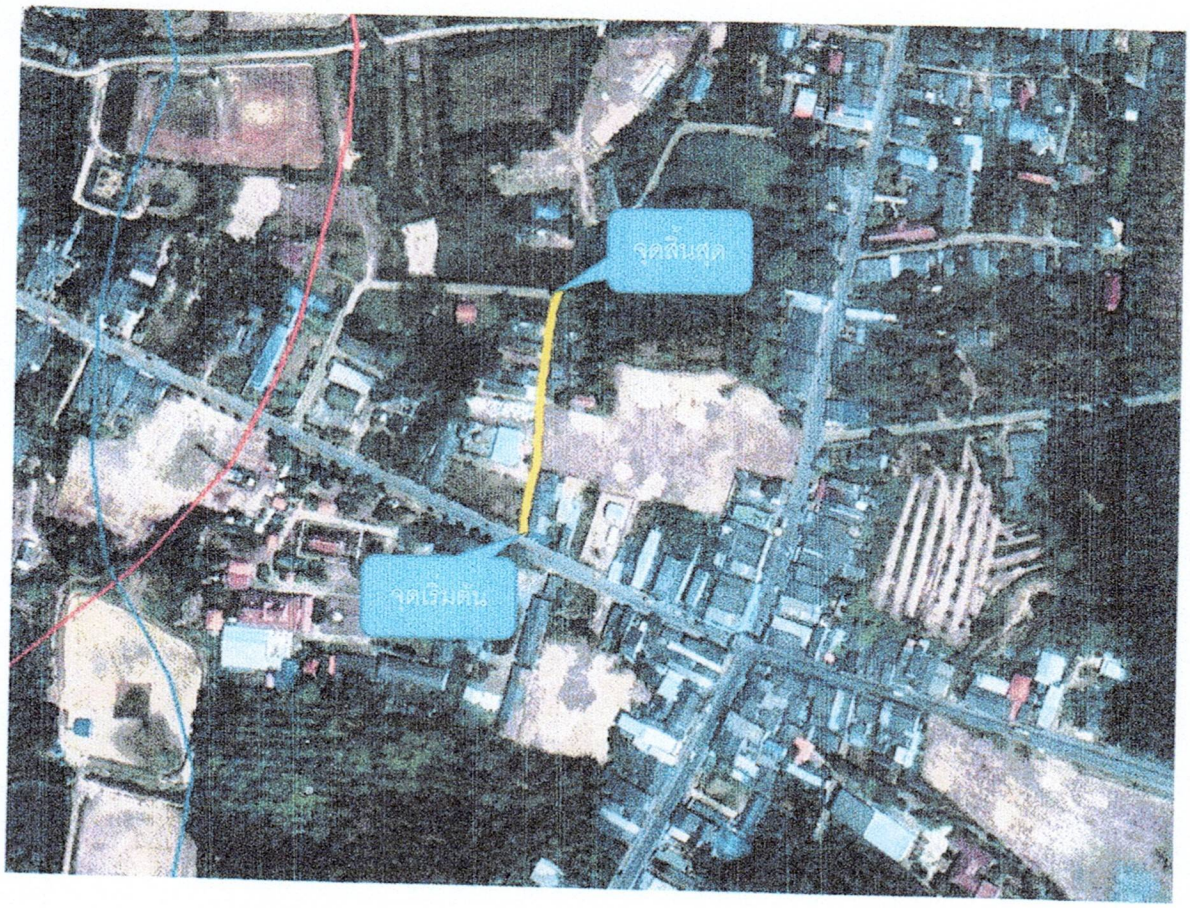

สำเนาคู่ฉบับ

แบบ ทถ.๑

ที่ สต ๕๒๒๐๖/ใบสั่ง

สำนักงานเทศบาลตำบลทุ่งหว้า

ถนนตรัง - สตูล สต. ๙๑๑๒๐

๒๑ มิถุนายน ๒๕๖๐

เรื่อง ขอลงทะเบียนเป็นทางหลวงท้องถิ่น

เรียน ผู้ว่าราชการจังหวัด

ด้วยเทศบาลตำบลทุ่งหว้าได้ดำเนินการก่อสร้าง ถนนสายท่าเรือ – ท่าปอหลำ หมู่ที่ ๒ จาก. กม๐+๐๐๐ ถึง.กม ๐+๐.๓๓๘ ตำบล ทุ่งหว้า อำเภอ ทุ่งหว้า จังหวัด สตูล ระยะทาง ๐.๓๓๘ กิโลเมตร ประเภทผิวจราจรคอนกรีต ขอลงทะเบียนโครงการดังกล่าวเป็นทางหลวงท้องถิ่น ตามมาตรา ๑๓ (๓) แห่งพระราชบัญญัติทางหลวง พ.ศ. ๒๕๓๕ แก้ไขเพิ่มเติม โดยพระราชบัญญัติทางหลวง (ฉบับที่ ๒) พ.ศ. ๒๕๔๙ พร้อมนี้ได้แนบรายละเอียดเอกสารเพื่อประกอบการพิจารณาดังต่อไปนี้

- ☑ แผนที่แนวเส้นทาง มาตราส่วน ☐ ๑ : ๔,๐๐๐ ☐ ๑ : ๕๐,๐๐๐ ☐ อื่นๆ
- ☑ รายละเอียดของเส้นทาง
- ☐ บัญชีเอกสารแสดงสิทธิในแนวเขตทาง
- ☐ สำเนาหนังสือให้ หรือสละการครอบครองสิทธิ์ในที่ดินหรือหนังสืออุทิศที่ดินเพื่อเป็นทางสาธารณประโยชน์ของเจ้าของที่ดินหรือผู้ครอบครอง
- ☐ หนังสือรับรองของนายก อปท.ที่รับรองแนวเขตทางเพื่อเป็นทางสาธารณประโยชน์

จึงเรียนมาเพื่อโปรดพิจารณาลงทะเบียนเป็นทางหลวงท้องถิ่นชั้นที่.....ต่อไป

ขอแสดงความนับถือ

(นายอรุณ ยังปากน้ำ)

นายกเทศมนตรีตำบลทุ่งหว้า

หัวหน้า.....

หัวหน้าฝ่าย.....

ร่าง.....

พิมพ์.....

ทาน.....

โทรศัพท์ ๐๗๔ – ๗๘๙ -๑๑๐ ต่อ ๑๕ กองช่าง

โทรสาร ๐๗๔ – ๗๘๙ -๑๑๑

"ยึดมั่นธรรมาภิบาล บริการเพื่อประชาชน

แบบ ทถ.๒

แบบการลงทะเบียนเป็นทางหลวงท้องถิ่น

ชื่อ เส้นทางสาย.....ถนนสายท่าเรือ – ท่าปอหลำ หมู่ที่ .....๒.....

จาก.กม..๐+๐๐๐.....ถึง.กม....๐+๓๓๘.....ตำบล...ทุ่งหว้า.....อำเภอ.ทุ่งหว้า.....จังหวัด.....สตูล

ระยะทาง...๐.๓๓๘.....กิโลเมตร.....ผิวจราจรประเภท.....คอนกรีต.....ผิวจราจรกว้าง.....๖.....เมตร

ไหล่ทาง/ทางเท้า กว้าง.....๕๐.....ซม....เขตทางกว้าง.....๗.....เมตร...อื่น ๆ.....

หน่วยงานเจ้าของโครงการ.....เทศบาลตำบลทุ่งหว้า.....

ผลการตรวจสอบและความเห็นประกอบการพิจารณา		คำสั่ง
☐ เป็นไปตามประกาศกรมทางหลวงชนบท เรื่อง มาตรฐานและลักษณะของทางหลวงท้องถิ่น ฯลฯ ข้อ.....	☐ ไม่เป็นไปตามประกาศกรมทางหลวงชนบท เรื่อง มาตรฐานและลักษณะของทางหลวงท้องถิ่น ฯลฯ ข้อ.....ดังนี้.....	ให้ลงทะเบียนเป็นทางหลวงท้องถิ่น ชั้นที่.....ได้ (ลงชื่อ)..... (.....) ผู้ว่าราชการจังหวัด (วันที่).....
☐ ควรรับลงทะเบียนเป็นทางหลวงท้องถิ่น ชั้นที่..... รหัสสายทาง..... หมายเหตุ.....	☐ ไม่ควรรับลงทะเบียน เหตุผล.....	**การลงทะเบียน** ได้ลงทะเบียนเป็นทางหลวงท้องถิ่น ชั้นที่..... เสร็จเรียบร้อยแล้ว ตั้งแต่วันที่.....
(ลงชื่อ)..... (.....) (ตำแหน่ง)..... (วันที่).....		(ลงชื่อ)..... (.....) (ตำแหน่ง)..... (วันที่).....

หมายเหตุ (๑) หมายถึง รายละเอียดอื่นๆ เช่น ชุมชนหนาแน่น มีท่อระบายน้ำสองข้างทาง

(๒) หมายถึง เหตุผลที่ควรชี้แจงหากไม่เป็นไปตามประกาศกรมทางหลวงชนบท เรื่องมาตรฐานและลักษณะของทางหลวงท้องถิ่น ฯลฯ แต่เห็นควรให้รับลงทะเบียนไว้

(๓) หมายถึง ทางหลวงชนบทจังหวัดที่ผู้ว่าราชการจังหวัดแต่งตั้ง

(๔) หมายถึง ท้องถิ่นจังหวัด

แบบ ทถ.๓

รายละเอียดเส้นทางที่ลงทะเบียน

๑. ชื่อสายทาง..ถนนสายท่าเรือ – ท่าปอหลำ หมู่ที่....๒....ตำบล...ทุ่งหว้า.....อำเภอ.....ทุ่งหว้า

จังหวัด.....สตูล.....ระยะทาง.....๐.๓๓๘.....กิโลเมตร

๒. ลักษณะของสายทาง

๒.๑ จุดเริ่มต้นสายทาง ..บริเวณทางหลวงหมายเลข.....๔๑๖.....

พิกัด ๗. ๑๐๖๓๑๗๐๕๑๘๒๓๘๗๖๕ ๙๙. ๗๕๐๓๒๘๖๖๐๐๑๑๒๙.....

๒.๒ จุดสิ้นสุดสายทาง .....ถนนท่าปอหลำ.....

พิกัด ๗. ๑๐๘๗๙๒๓๓๗๙๐๑๗๕๗๕ ๙๙. ๗๕๑๖๓๒๒๑๓๕๙๒๕๓.....

ช่วงที่	เขตทาง (ม.)	ระยะทาง (กม.)	ผิวจราจร		ไหล่ทาง		ทางเท้า		หมายเหตุ
			ประเภท	กว้าง (ม.)	ประเภท	กว้าง (ม.)	ประเภท	กว้าง (ม.)	
๑	๗	๐.๓๓๘	คสล.	๖	หินผุ	๐.๕๐	-	-	

๓. ก่อสร้างแล้วเสร็จปี พ.ศ. .....-.....

๔. ทางระบายน้ำ หรือท่อระบายน้ำข้างทาง ☑ มี ความยาว ..... เมตร ☐ ไม่มี

๕. แหล่งชุมชนพักอาศัยสองข้างทาง (๑ แห่ง หนาแน่นไม่น้อยกว่า ๒๐ หลังคาเรือน) .....๓..... แห่ง

๖. ภาพถ่ายประกอบ

๖.๑ เส้นทางที่มีความยาวน้อยกว่า ๑.๐๐ กม. ให้แนบภาพถ่ายจุดเริ่มต้นโครงการ จุดสิ้นสุดโครงการ และสภาพสายทางโดยทั่วไป รวมจำนวนไม่น้อยกว่า ๓ รูป

๖.๒ เส้นทางที่มีความยาวมากกว่า ๑.๐๐ กม.ขึ้นไป ให้แนบภาพถ่ายให้แนบภาพถ่ายจุดเริ่มต้นโครงการ จุดสิ้นสุดโครงการ และสภาพทั่วไปทุกช่วง กม. อย่างน้อย กม.ละ ๑ รูป

กม. ....๐...+.๐๐๐.....

(จุดเริ่มต้นโครงการ)

กม. ...๐....+..๐.๑๐๐.....

กม. ..๐.....+...๐.๒๐๐.....



กม. ...๐....+....๐.๓๐๐.....

กม. ..๐.....+....๓๓๘.....

(จุดสิ้นสุดโครงการ)

(ลงชื่อ) .....ผู้ให้ข้อมูลสายทางของ อปท.

(นายเอกสิน หยงสตาร์)

ผู้อำนวยการกองช่าง

สำเนาคู่ฉบับ

แบบ ทถ.๑

ที่ สต ๕๒๒๐๖/ ๒๐๑

สำนักงานเทศบาลตำบลทุ่งหว้า
ถนนตรัง - สตูล สต. ๙๑๑๒๐

๕ พฤษภาคม ๒๕๖๔

เรื่อง ขอลงทะเบียนเป็นทางหลวงท้องถิ่น

เรียน ผู้ว่าราชการจังหวัด

ด้วยเทศบาลตำบลทุ่งหว้าได้ดำเนินการก่อสร้าง ถนนสายหน้าที่ดินอำเภอทุ่งหว้า หมู่ที่ ๒ จาก กม. ๐ + ๐๐ ถึง กม. ๐.๐๘๐ ตำบล ทุ่งหว้า อำเภอ ทุ่งหว้า จังหวัด สตูล ระยะทาง ๐.๐๘๐ กิโลเมตร ประเภทผิวจราจรคอนกรีตเสริมเหล็ก ขอลงทะเบียนโครงการดังกล่าวเป็นทางหลวงท้องถิ่นตามมาตรา ๑๓ (๓) แห่งพระราชบัญญัติทางหลวง พ.ศ. ๒๕๓๕ แก้ไขเพิ่มเติม โดยพระราชบัญญัติทางหลวง (ฉบับที่ ๒) พ.ศ. ๒๕๔๙ พร้อมนี้ได้แนบรายละเอียดเอกสารเพื่อประกอบการพิจารณาดังต่อไปนี้

- ☑ แผนที่แนวเส้นทาง มาตราส่วน ☐ ๑ : ๔,๐๐๐ ☑ ๑ : ๕๐,๐๐๐ ☐ อื่นๆ
- ☑ รายละเอียดของเส้นทาง
- ☐ บัญชีเอกสารแสดงสิทธิในแนวเขตทาง
- ☐ สำเนาหนังสือให้ หรือสละการครอบครองสิทธิ์ในที่ดินหรือหนังสืออุทิศที่ดินเพื่อเป็นทางสาธารณประโยชน์ของเจ้าของที่ดินหรือผู้ครอบครอง
- ☑ หนังสือรับรองของนายก อปท.ที่รับรองแนวเขตทางเพื่อเป็นทางสาธารณประโยชน์

จึงเรียนมาเพื่อโปรดพิจารณาลงทะเบียนเป็นทางหลวงท้องถิ่นชั้นที่.....ต่อไป

ขอแสดงความนับถือ

(นายเสฏฐะวิชช์ หมวดจันทร์)
ปลัดเทศบาลตำบลทุ่งหว้า รักษาราชการแทน
นายกเทศมนตรีตำบลทุ่งหว้า

โทรศัพท์ ๐๗๔ – ๗๘๙ -๑๑๐ ต่อ ๑๕ กองช่าง
โทรสาร ๐๗๔ – ๗๘๙ –๑๑๑

"ยึดมั่นธรรมาภิบาล บริการเพื่อประชาชน "

แบบ ทถ.๒

แบบการลงทะเบียนเป็นทางหลวงท้องถิ่น

ชื่อ เส้นทางสาย.....ถนนสายหน้าที่ดินอำเภอทุ่งหว้า..หมู่ที่ .....๒.....จาก.กม..๐+๐๐๐.....ถึง. กม....๐.๐๘๐.....ตำบล.....ทุ่งหว้า.....อำเภอ.....ทุ่งหว้า.....จังหวัด.....สตูล.....ระยะทาง... ๐.๐๘๐.....กิโลเมตร.....ผิวจราจรประเภท...คอนกรีตเสริมเหล็ก.....ผิวจราจรกว้าง..... ๔.๐๐.....เมตร.....ไหล่ทาง/ทางเท้า กว้าง.....๑.๐๐.....เมตร.....เขตทางกว้าง .....๕.๐๐.....เมตร...อื่นๆ.....

หน่วยงานเจ้าของโครงการ.....เทศบาลตำบลทุ่งหว้า.....

ผลการตรวจสอบและความเห็นประกอบการพิจารณา		คำสั่ง
☐ เป็นไปตามประกาศกรมทางหลวงชนบท เรื่อง มาตรฐานและลักษณะของทางหลวงท้องถิ่น ฯลฯ ข้อ.....	☐ ไม่เป็นไปตามประกาศกรมทางหลวงชนบท เรื่อง มาตรฐานและลักษณะของทางหลวงท้องถิ่น ฯลฯ ข้อ.....ดังนี้.....	ให้ลงทะเบียนเป็นทางหลวงท้องถิ่น ชั้นที่.....ได้ (ลงชื่อ)..... (.....) ผู้ว่าราชการจังหวัด (วันที่).....
☐ ควรรับลงทะเบียนเป็นทางหลวงท้องถิ่น ชั้นที่..... รหัสสายทาง..... หมายเหตุ.....	☐ ไม่ควรรับลงทะเบียน เหตุผล..... .... (ลงชื่อ)..... (.....) (ตำแหน่ง..... (วันที่).....	การลงทะเบียน ได้ลงทะเบียนเป็นทางหลวงท้องถิ่น ชั้นที่..... เสร็จเรียบร้อยแล้ว ตั้งแต่วันที่..... (ลงชื่อ)..... (.....) (ตำแหน่ง)..... (วันที่).....

หมายเหตุ (๑) หมายถึง รายละเอียดอื่นๆ เช่น ชุมชนหนาแน่น มีท่อระบายน้ำสองข้างทาง

(๒) หมายถึง เหตุผลที่ควรชี้แจงหากไม่เป็นไปตามประกาศกรมทางหลวงชนบท เรื่องมาตรฐานและลักษณะของทางหลวงท้องถิ่น ฯลฯ แต่เห็นควรให้รับลงทะเบียนไว้

(๓) หมายถึง ทางหลวงชนบทจังหวัดที่ผู้ว่าราชการจังหวัดแต่งตั้ง

(๔) หมายถึง ท้องถิ่นจังหวัด

แบบ ทถ.๓

รายละเอียดเส้นทางที่ลงทะเบียน

ให้กรอกข้อความ และกาเครื่องหมายถูกในช่อง ☐ ให้ครบถ้วนเพื่อใช้ประกอบการพิจารณาลงทะเบียนทางหลวงท้องถิ่น

๑. ชื่อสายทาง.....ถนนหน้าที่ดินอำเภอทุ่งหว้า หมู่ที่ .....๒..... ตำบล...ทุ่งหว้า..... อำเภอ.....ทุ่งหว้า .....จังหวัด.....สตูล.....ระยะทาง.....๐.๘๐.....กิโลเมตร

๒. ลักษณะของสายทาง

๒.๑ จุดเริ่มต้นสายทาง บริเวณสุไหงอุเปซอย ๖

พิกัด ๗.๑๐๕๘๓๐ ๙๙.๗๕๒๖๑๒

๒.๒ จุดสิ้นสุดสายทาง .....บริเวณถนนสุไหงอุเปซอย.....๔.....

พิกัด ๗.๑๐๕๙๕๓ ๙๙.๗๕๒๘๖๒

ช่วงที่	เขตทาง (ม.)	ระยะทาง (กม.)	ผิวจราจร		ไหล่ทาง		ทางเท้า		หมายเหตุ
			ประเภท	กว้าง (ม.)	ประเภท	กว้าง (ม.)	ประเภท	กว้าง (ม.)	
๑	๕.๐๐	๐.๐๘๐	คอนกรีตเสริมเหล็ก	๔.๐๐	-	๑.๐๐	-	-	

๓. ก่อสร้างแล้วเสร็จปี พ.ศ. .....-.....

๔. ทางระบายน้ำ หรือท่อระบายน้ำข้างทาง ☑ มี ความยาว .....-..... เมตร ☐ ไม่มี

๕. แหล่งชุมชนพักอาศัยสองข้างทาง (๑ แห่ง หนาแน่นไม่น้อยกว่า ๓๐ หลังคาเรือน) .....-..... แห่ง

๖. ภาพถ่ายประกอบ

๖.๑ เส้นทางที่มีความยาวน้อยกว่า ๑.๐๐ กม. ให้แนบภาพถ่ายจุดเริ่มต้นโครงการ จุดสิ้นสุดโครงการ และสภาพสายทางโดยทั่วไป รวมจำนวนไม่น้อยกว่า ๓ รูป

๖.๒ เส้นทางที่มีความยาวมากกว่า ๑.๐๐ กม.ขึ้นไป ให้แนบภาพถ่ายให้แนบภาพถ่ายจุดเริ่มต้นโครงการ จุดสิ้นสุดโครงการ และสภาพทั่วไปทุกช่วง กม. อย่างน้อย กม.ละ ๑ รูป



กม. ....๐...+.๐๐๐.....

(จุดเริ่มต้นโครงการ)

กม. .....๐....+..๐.๐๒๐.....



กม. ..๐.....+...๐.๐๔๐.....



กม. ...๐....+....๐.๐๖๐.....



กม. ..๐.....+...๐.๐๘๐.....

(จุดสิ้นสุดโครงการ)

(ลงชื่อ) .....ผู้ให้ข้อมูลสายทางของ อปท.

(นายเอกสิน หยงสตาร์)

ผู้อำนวยการกองช่าง

แผนที่ Google earth แสดงถนนสายหน้าที่ดินอำเภอทุ่งหว้า

ท้องที่หมู่ที่ ๒ ตำบลทุ่งหว้า อำเภอทุ่งหว้า จังหวัดสตูล

เจ้าของโครงการ เทศบาลตำบลทุ่งหว้า

สำเนาคู่ฉบับ

แบบ ทถ.๑

ที่ สต ๕๒๒๐๖/ ๒๙๙

สำนักงานเทศบาลตำบลทุ่งหว้า

ถนนตรัง - สตูล สต. ๙๑๑๒๐

๒๑ มิถุนายน ๒๕๖๐

เรื่อง ขอลงทะเบียนเป็นทางหลวงท้องถิ่น

เรียน ผู้ว่าราชการจังหวัด

ด้วยเทศบาลตำบลทุ่งหว้าได้ดำเนินการก่อสร้าง ถนนสายเลี่ยงเมืองท่าปอหลำ หมู่ที่ ๒ จาก.กม๐+๐๐๐ ถึง.กม ๐+๐.๔๘๐ ตำบล ทุ่งหว้า อำเภอ ทุ่งหว้า จังหวัด สตูล ระยะทาง ๐.๔๘๐ กิโลเมตร ประเภทผิวจราจรคอนกรีต ขอลงทะเบียนโครงการดังกล่าวเป็นทางหลวงท้องถิ่น ตามมาตรา ๑๓ (๓) แห่งพระราชบัญญัติทางหลวง พ.ศ. ๒๕๓๕ แก้ไขเพิ่มเติม โดยพระราชบัญญัติทางหลวง (ฉบับที่ ๒) พ.ศ. ๒๕๔๙ พร้อมนี้ได้แนบรายละเอียดเอกสารเพื่อประกอบการพิจารณาดังต่อไปนี้

- ☑ แผนที่แนวเส้นทาง มาตราส่วน ☐ ๑ : ๔,๐๐๐ ☐ ๑ : ๕๐,๐๐๐ ☐ อื่นๆ
- ☑ รายละเอียดของเส้นทาง
- ☐ บัญชีเอกสารแสดงสิทธิในแนวเขตทาง
- ☐ สำเนาหนังสือให้ หรือสละการครอบครองสิทธิ์ในที่ดินหรือหนังสืออุทิศที่ดินเพื่อเป็นทางสาธารณประโยชน์ของเจ้าของที่ดินหรือผู้ครอบครอง
- ☐ หนังสือรับรองของนายก อปท.ที่รับรองแนวเขตทางเพื่อเป็นทางสาธารณประโยชน์

จึงเรียนมาเพื่อโปรดพิจารณาลงทะเบียนเป็นทางหลวงท้องถิ่นชั้นที่.....ต่อไป

ขอแสดงความนับถือ

(นายอรุณ ยังปากน้ำ)

นายกเทศมนตรีตำบลทุ่งหว้า

หัวหน้า.....

หัวหน้างาน.....

ร่าง.....

พิมพ์.....

ทาน.....

โทรศัพท์ ๐๗๔ – ๗๘๙ -๑๑๐ ต่อ ๑๕ กองช่าง

โทรสาร ๐๗๔ – ๗๘๙ -๑๑๑

"ยึดมั่นธรรมาภิบาล บริการเพื่อประชาชน

แบบ ทถ.๒

แบบการลงทะเบียนเป็นทางหลวงท้องถิ่น

ชื่อ เส้นทางสาย.....ถนนสายเลี่ยงเมืองท่าปอหลำ หมู่ที่ .....๒.....

จาก.กม..๐+๐๐๐.....ถึง.กม....๐+๔๘๐.....ตำบล...ทุ่งหว้า.....อำเภอ.ทุ่งหว้า.....จังหวัด.....สตูล

ระยะทาง...๐.๔๘๐.....กิโลเมตร.....ผิวจราจรประเภท.....คอนกรีต.....ผิวจราจรกว้าง.....๔.....เมตร

ไหล่ทาง/ทางเท้า กว้าง.....๕๐.....ซม....เขตทางกว้าง.....๕.....เมตร...อื่น ๆ.....

หน่วยงานเจ้าของโครงการ.....เทศบาลตำบลทุ่งหว้า.....

ผลการตรวจสอบและความเห็นประกอบการพิจารณา		คำสั่ง
☐ เป็นไปตามประกาศกรมทางหลวงชนบท เรื่อง มาตรฐานและลักษณะของทางหลวงท้องถิ่น ฯลฯ ข้อ.....	☐ ไม่เป็นไปตามประกาศกรมทางหลวงชนบท เรื่อง มาตรฐานและลักษณะของทางหลวงท้องถิ่น ฯลฯ ข้อ.....ดังนี้.....	ให้ลงทะเบียนเป็นทางหลวงท้องถิ่น ชั้นที่.....ได้ (ลงชื่อ)..... (.....) ผู้ว่าราชการจังหวัด (วันที่).....
☐ ควรรับลงทะเบียนเป็นทางหลวงท้องถิ่น ชั้นที่..... รหัสสายทาง..... หมายเหตุ.....	☐ ไม่ควรรับลงทะเบียน เหตุผล.....	**การลงทะเบียน** ได้ลงทะเบียนเป็นทางหลวงท้องถิ่น ชั้นที่..... เสร็จเรียบร้อยแล้ว ตั้งแต่วันที่.....
(ลงชื่อ)..... (.....) (ตำแหน่ง)..... (วันที่).....		(ลงชื่อ)..... (.....) (ตำแหน่ง)..... (วันที่).....

หมายเหตุ (๑) หมายถึง รายละเอียดอื่นๆ เช่น ชุมชนหนาแน่น มีท่อระบายน้ำสองข้างทาง

(๒) หมายถึง เหตุผลที่ควรชี้แจงหากไม่เป็นไปตามประกาศกรมทางหลวงชนบท เรื่องมาตรฐานและลักษณะของทางหลวงท้องถิ่น ฯลฯ แต่เห็นควรให้รับลงทะเบียนไว้

(๓) หมายถึง ทางหลวงชนบทจังหวัดที่ผู้ว่าราชการจังหวัดแต่งตั้ง

(๔) หมายถึง ท้องถิ่นจังหวัด

แบบ ทถ.๓

รายละเอียดเส้นทางที่ลงทะเบียน

๑. ชื่อสายทาง..ถนนสายเลี่ยงเมืองท่าปอหลำ หมู่ที่...๒....ตำบล...ทุ่งหว้า.....อำเภอ.....ทุ่งหว้า

จังหวัด.....สตูล.....ระยะทาง.....๐.๔๘๐.....กิโลเมตร

๒. ลักษณะของสายทาง

๒.๑ จุดเริ่มต้นสายทาง ..บริเวณทางหลวงหมายเลข.....๔๑๖.....

พิกัด ๗. ๑๐๗๘๐๒๒๒๕๐ ๙๙. ๗๕๔๙๙๐๓๓๙๒๗๙๑๗.....

๒.๒ จุดสิ้นสุดสายทาง .....ถนนบ้านท่าเรือ – ท่าปอหลำ.....

พิกัด ๗. ๑๐๗๓๒๓๑๓๗๔๕๑๐๑๙ ๙๙.๗๕๐๖๕๕๘๘๙๕๑๑๑๑.....

ช่วงที่	เขตทาง (ม.)	ระยะทาง (กม.)	ผิวจราจร		ไหล่ทาง		ทางเท้า		หมายเหตุ
			ประเภท	กว้าง (ม.)	ประเภท	กว้าง (ม.)	ประเภท	กว้าง (ม.)	
๑	๕	๐.๔๘๐	คสล.	๔	หินผุ	๐.๕๐	-	-	

๓. ก่อสร้างแล้วเสร็จปี พ.ศ. .....-.....

๔. ทางระบายน้ำ หรือท่อระบายน้ำข้างทาง ☑ มี ความยาว ..... เมตร ☐ ไม่มี

๕. แหล่งชุมชนพักอาศัยสองข้างทาง (๑ แห่ง หนาแน่นไม่น้อยกว่า ๒๐ หลังคาเรือน) .....๓..... แห่ง

๖. ภาพถ่ายประกอบ

๖.๑ เส้นทางที่มีความยาวน้อยกว่า ๑.๐๐ กม. ให้แนบภาพถ่ายจุดเริ่มต้นโครงการ จุดสิ้นสุดโครงการ และสภาพสายทางโดยทั่วไป รวมจำนวนไม่น้อยกว่า ๓ รูป

๖.๒ เส้นทางที่มีความยาวมากกว่า ๑.๐๐ กม.ขึ้นไป ให้แนบภาพถ่ายให้แนบภาพถ่ายจุดเริ่มต้นโครงการ จุดสิ้นสุดโครงการ และสภาพทั่วไปทุกช่วง กม. อย่างน้อย กม.ละ ๑ รูป

กม. ....๐...+.๐๐๐.....
(จุดเริ่มต้นโครงการ)

กม. ...๐....+..๐.๑๐๐.....

กม. ..๐.....+...๐.๒๐๐.....

กม. ...๐....+....๐.๓๐๐.....

กม. ...๐....+....๐.๔๐๐.....

กม. ...๐....+....๐.๔๘๐.....
(จุดสิ้นสุดโครงการ)

(ลงชื่อ) .....ผู้ให้ข้อมูลสายทางของ อปท.

(นายเอกสิน หยงสตาร์)

ผู้อำนวยการกองช่าง

สำเนาถูกต้อง

แบบ ทถ.๑

ที่ สต ๕๒๒๐๖/๖๔๖

สำนักงานเทศบาลตำบลทุ่งหว้า

ถนนตรัง - สตูล สต. ๙๑๑๒๐

๒๒ กันยายน ๒๕๕๗

เรื่อง ขอลงทะเบียนเป็นทางหลวงท้องถิ่น

เรียน ผู้ว่าราชการจังหวัดจังหวัดสตูล

ด้วยเทศบาลตำบลทุ่งหว้าได้ดำเนินการก่อสร้าง ถนนสาย สุไหงอุเป หมู่ที่ ๒ จาก.กม ๐+๐๐๐ ถึง.กม ๐+๘๔๕ ตำบล ทุ่งหว้า อำเภอ ทุ่งหว้า จังหวัด สตูล ระยะทาง๐.๘๔๕ กิโลเมตร ประเภทผิวจราจรลาดยาง ขอลงทะเบียนโครงการดังกล่าวเป็นทางหลวงท้องถิ่น ตามมาตรา ๑๓ (๓) แห่งพระราชบัญญัติทางหลวง พ.ศ. ๒๕๓๕ แก้ไขเพิ่มเติม โดยพระราชบัญญัติทางหลวง (ฉบับที่ ๒) พ.ศ. ๒๕๔๙ พร้อมนี้ได้แนบรายละเอียดเอกสารเพื่อประกอบการพิจารณาดังต่อไปนี้

- ☑ แผนที่แนวเส้นทาง มาตราส่วน ☐ ๑ : ๔,๐๐๐ ☐ ๑ : ๕๐,๐๐๐ ☐ อื่นๆ
- ☑ รายละเอียดของเส้นทาง
- ☐ บัญชีเอกสารแสดงสิทธิในแนวเขตทาง
- ☐ สำเนาหนังสือให้ หรือสละการครอบครองสิทธิ์ในที่ดินหรือหนังสืออุทิศที่ดินเพื่อเป็นทางสาธารณประโยชน์ของเจ้าของที่ดินหรือผู้ครอบครอง
- ☐ หนังสือรับรองของนายก อปท. 6+ที่รับรองแนวเขตทางเพื่อเป็นทางสาธารณประโยชน์

จึงเรียนมาเพื่อโปรดพิจารณาลงทะเบียนเป็นทางหลวงท้องถิ่นชั้นที่.....ต่อไป

ขอแสดงความนับถือ

(นายอรุณ ยังปากน้ำ)

นายกเทศมนตรีตำบลทุ่งหว้า

โทรศัพท์ ๐๗๔ – ๗๘๙ -๑๑๐ ต่อ ๑๕ กองช่าง

โทรสาร ๐๗๔ – ๗๘๙ -๑๑๑

"ยึดมั่นธรรมาภิบาล บริการเพื่อประชาชน "

แบบ ทถ.๒

แบบการลงทะเบียนเป็นทางหลวงท้องถิ่น

ชื่อ เส้นทางสาย.....สุไหง..-..อุเป....หมู่ที่ ๒.....

จาก.กม..๐+๐๐๐.....ถึง.กม....๐+๘๔๕.....ตำบล...ทุ่งหว้า.....อำเภอ.ทุ่งหว้า.....จังหวัด.....สตูล

ระยะทาง...๐.๘๔๕.....กิโลเมตร.....ผิวจราจรประเภท...ลาดยาง.....ผิวจราจรกว้าง.....๗.๔๐.....เมตร

ไหล่ทาง/ทางเท้า กว้าง...๑.๕๐.....เมตร...เขตทางกว้าง...๑๐.๔๐.....เมตร...อื่น ๆ.....

หน่วยงานเจ้าของโครงการ.....เทศบาลตำบลทุ่งหว้า.....

ผลการตรวจสอบและความเห็นประกอบการพิจารณา		คำสั่ง
☐ เป็นไปตามประกาศกรมทางหลวงชนบท เรื่องมาตรฐานและลักษณะของทางหลวงท้องถิ่น ฯลฯ ข้อ.....	☐ ไม่เป็นไปตามประกาศกรมทางหลวงชนบท เรื่องมาตรฐานและลักษณะของทางหลวงท้องถิ่น ฯลฯ ข้อ.....ดังนี้.....	ให้ลงทะเบียนเป็นทางหลวงท้องถิ่นชั้นที่.....ได้ (ลงชื่อ)..... (.....) ผู้ว่าราชการจังหวัด (วันที่).....
☐ ควรรับลงทะเบียนเป็นทางหลวงท้องถิ่นชั้นที่..... รหัสสายทาง..... หมายเหตุ.....	☐ ไม่ควรรับลงทะเบียน เหตุผล.....	**การลงทะเบียน** ได้ลงทะเบียนเป็นทางหลวงท้องถิ่นชั้นที่..... เสร็จเรียบร้อยแล้ว ตั้งแต่วันที่.....
(ลงชื่อ)..... (.....) (ตำแหน่ง)..... (วันที่).....		(ลงชื่อ)..... (.....) (ตำแหน่ง)..... (วันที่).....

หมายเหตุ (๑) หมายถึง รายละเอียดอื่นๆ เช่น ชุมชนหนาแน่น มีท่อระบายน้ำสองข้างทาง

(๒) หมายถึง เหตุผลที่ควรชี้แจงหากไม่เป็นไปตามประกาศกรมทางหลวงชนบท เรื่องมาตรฐานและลักษณะของทางหลวงท้องถิ่น ฯลฯ แต่เห็นควรให้รับลงทะเบียนไว้

(๓) หมายถึง ทางหลวงชนบทจังหวัดที่ผู้ว่าราชการจังหวัดแต่งตั้ง

(๔) หมายถึง ท้องถิ่นจังหวัด

แบบ ทถ.๓

รายละเอียดเส้นทางที่ลงทะเบียน

๑. ชื่อสายทาง.....ถนนสุไหง – อุเป หมู่ที่ ๒.....ตำบล...ทุ่งหว้า.....อำเภอ.....ทุ่งหว้า จังหวัด....สตูล.....ระยะทาง...๐.๘๔๕.....กิโลเมตร

๒. ลักษณะของสายทาง

๒.๑ จุดเริ่มต้นสายทาง ..บริเวณทางหลวงหมายเลข.....๔๑๖.....

พิกัด ๗. ๑๐๔๔๖๙๘๙๔๑๗๑๖๑๗ ๙๙. ๗๕๔๘๑๘๖๗๗๙๐๒๒๒.....

๒.๒ จุดสิ้นสุดสายทาง ..ท่าเทียบเรือบ้านท่าเรือ.....

พิกัด ๗. ๑๐๗๓๕๕๐๗๖๖๔๑๒๐๕ ๙๙.๗๔๗๖๙๔๗๓๐๗๕๘๖๗.....

ช่วงที่	เขตทาง (ม.)	ระยะทาง (กม.)	ผิวจราจร		ไหล่ทาง		ทางเท้า		หมายเหตุ
			ประเภท	กว้าง (ม.)	ประเภท	กว้าง (ม.)	ประเภท	กว้าง (ม.)	
๑	๑๐.๔๐	๐.๘๔๕	ลาดยาง	๗.๔๐	-	-	คอนกรีตบล็อก	๑.๕๐	

๓. ก่อสร้างแล้วเสร็จปี พ.ศ. ...๒๕๕๕.....

๔. ทางระบายน้ำ หรือท่อระบายน้ำข้างทาง ☑ มี ความยาว ..... เมตร ☐ ไม่มี

๕. แหล่งชุมชนพักอาศัยสองข้างทาง (๑ แห่ง หนาแน่นไม่น้อยกว่า ๒๐ หลังคาเรือน) .....๓..... แห่ง

๖. ภาพถ่ายประกอบ

๖.๑ เส้นทางทีมีความยาวน้อยกว่า ๑.๐๐ กม. ให้แนบภาพถ่ายจุดเรีมต้นโครงการ จุดสิ้นสุดโครงการ และสภาพสายทางโดยทั่วไป รวมจำนวนไม่น้อยกว่า ๓ รูป

๖.๒ เส้นทางทีมีความยาวมากกว่า ๑.๐๐ กม.ขึ้นไป ให้แนบภาพถ่ายให้แนบภาพถ่ายจุดเรีมต้นโครงการ จุดสิ้นสุดโครงการ และสภาพทั่วไปทุกช่วง กม. อย่างน้อย กม.ละ ๑ รูป

กม. ....๐...+.๐๐๐.....

(จุดเริ่มต้นโครงการ)

กม. ...๐....+..๑๕๐.....

กม. ..๐.....+...๓๐๐.....

กม. ...๐....+....๔๕๐.....

กม. ...๐....+...๖๐๐.....

กม. ..๐.....+....๘๔๕.....

(จุดสิ้นสุดโครงการ)

(ลงชื่อ) .....ผู้ให้ข้อมูลสายทางของ อปท.

(นายเอกสิน หยงสตาร์)

ผู้อำนวยการกองช่าง

สำเนาคู่ฉบับ

แบบ ทถ.๑

สำนักงานเทศบาลตำบลทุ่งหว้า

ถนนตรัง - สตูล สต. ๙๑๑๒๐

ที่ สต ๕๒๒๐๖/๖๔๗

๒๒ กันยายน ๒๕๕๗

เรื่อง ขอลงทะเบียนเป็นทางหลวงท้องถิ่น

เรียน ผู้ว่าราชการจังหวัดสตูล

ด้วยเทศบาลตำบลทุ่งหว้าได้ดำเนินการก่อสร้าง ถนนสาย หน้าเทศบาล – ตลาดสด จาก กม. ๐ + ๐๐๐ ถึง กม. ๐ + ๖๔๕ ตำบล ทุ่งหว้า อำเภอ ทุ่งหว้า จังหวัด สตูล ระยะทาง ๐.๖๔๕ กิโลเมตร ประเภทผิวจราจรลาดยาง ขอลงทะเบียนโครงการดังกล่าวเป็นทางหลวงท้องถิ่น ตามมาตรา ๑๓ (๓) แห่งพระราชบัญญัติทางหลวง พ.ศ. ๒๕๓๕ แก้ไขเพิ่มเติม โดยพระราชบัญญัติทางหลวง (ฉบับที่ ๒) พ.ศ. ๒๕๔๙ พร้อมนี้ได้แนบรายละเอียดเอกสารเพื่อประกอบการพิจารณา ดังต่อไปนี้

☑ แผนที่แนวเส้นทาง มาตราส่วน ☐ ๑ : ๔,๐๐๐ ☑ ๑ : ๕๐,๐๐๐ ☐ อื่นๆ

☑ รายละเอียดของเส้นทาง

☐ บัญชีเอกสารแสดงสิทธิในแนวเขตทาง

☐ สำเนาหนังสือให้ หรือสละการครอบครองสิทธิ์ในที่ดินหรือหนังสืออุทิศที่ดินเพื่อเป็นทางสาธารณประโยชน์ของเจ้าของที่ดินหรือผู้ครอบครอง

☑ หนังสือรับรองของนายก อปท.ที่รับรองแนวเขตทางเพื่อเป็นทางสาธารณประโยชน์

จึงเรียนมาเพื่อโปรดพิจารณาลงทะเบียนเป็นทางหลวงท้องถิ่นชั้นที่.....ต่อไป

ขอแสดงความนับถือ

(นายอรุณ ยังปากน้ำ)

นายกเทศมนตรีตำบลทุ่งหว้า

โทรศัพท์ ๐๗๔ – ๗๘๙ -๑๑๐ ต่อ ๑๕ กองช่าง

โทรสาร ๐๗๔ – ๗๘๙ –๑๑๑

"ยึดมั่นธรรมาภิบาล บริการเพื่อประชาชน "

แบบ ทถ.๒

แบบการลงทะเบียนเป็นทางหลวงท้องถิ่น

ชื่อ เส้นทางสาย.....หน้าเทศบาล..-....ตลาดสด.....

จาก กม. .....๐+๐๐๐.....ถึง.กม....๐ + ๖๔๕.....ตำบล...ทุ่งหว้า..... อำเภอ.ทุ่งหว้า.....จังหวัด...สตูล

ระยะทาง...๐.๖๔๕.....กิโลเมตร.....ผิวจราจรประเภท...ลาดยาง.....ผิวจราจรกว้าง...๘.๐๐.....เมตร

ไหล่ทาง/ทางเท้า กว้าง...๑.๒๐.....เมตร...เขตทางกว้าง...๑๐.๔๐.....เมตร...อื่น ๆ.....

หน่วยงานเจ้าของโครงการ.....เทศบาลตำบลทุ่งหว้า.....

ผลการตรวจสอบและความเห็นประกอบการพิจารณา		คำสั่ง
☐ เป็นไปตามประกาศกรมทางหลวงชนบท เรื่อง มาตรฐานและลักษณะของทางหลวงท้องถิ่น ฯลฯ ข้อ.....	☐ ไม่เป็นไปตามประกาศกรมทางหลวงชนบท เรื่อง มาตรฐานและลักษณะของทางหลวงท้องถิ่น ฯลฯ ข้อ.....ดังนี้.....	ให้ลงทะเบียนเป็นทางหลวงท้องถิ่น ชั้นที่.....ได้ (ลงชื่อ)..... (.....) ผู้ว่าราชการจังหวัด (วันที่).....
☐ ควรรับลงทะเบียนเป็นทางหลวงท้องถิ่น ชั้นที่..... รหัสสายทาง..... หมายเหตุ.....	☐ ไม่ควรรับลงทะเบียน เหตุผล..... .... (ลงชื่อ)..... (.....) (ตำแหน่ง..... (วันที่).....	**การลงทะเบียน** ได้ลงทะเบียนเป็นทางหลวงท้องถิ่น ชั้นที่..... เสร็จเรียบร้อยแล้ว ตั้งแต่วันที่..... (ลงชื่อ)..... (.....) (ตำแหน่ง)..... (วันที่).....

หมายเหตุ (๑) หมายถึง รายละเอียดอื่นๆ เช่น ชุมชนหนาแน่น มีท่อระบายน้ำสองข้างทาง

(๒) หมายถึง เหตุผลที่ควรชี้แจงหากไม่เป็นไปตามประกาศกรมทางหลวงชนบท เรื่องมาตรฐานและลักษณะของทางหลวงท้องถิ่น ฯลฯ แต่เห็นควรให้รับลงทะเบียนไว้

(๓) หมายถึง ทางหลวงชนบทจังหวัดที่ผู้ว่าราชการจังหวัดแต่งตั้ง

(๔) หมายถึง ท้องถิ่นจังหวัด

แบบ ทถ.๓

รายละเอียดเส้นทางที่ลงทะเบียน

ให้กรอกข้อความ และกาเครื่องหมายถูกในช่อง ☐ ให้ครบถ้วนเพื่อใช้ประกอบการพิจารณาลงทะเบียนทางหลวงท้องถิ่น

๑. ชื่อสายทาง.....หน้าเทศบาล – ตลาดสด.....ตำบล...ทุ่งหว้า.....อำเภอ.....ทุ่งหว้า จังหวัด....สตูล.....ระยะทาง...๐.๖๔๕.....กิโลเมตร

๒. ลักษณะของสายทาง

๒.๑ จุดเริ่มต้นสายทาง ..บริเวณทางหลวงหมายเลข..... ๔๑๖.....

พิกัด ๗.๑๐๔๕๑๒๔๘๐๐๒๒๔๑๑ ๙๙.๗๕๔๘๗๒๓๒๒๐๘๒๕๒

๒.๒ จุดสิ้นสุดสายทาง .....หน้าเทศบาลตำบลทุ่งหว้า.....

พิกัด ๗.๑๐๘๘๒๙๖๐๐๑๗๐๙๓๙ ๙๙.๗๕๕๗๘๙๖๓๗๕๖๕๖๑

ช่วงที่	เขตทาง (ม.)	ระยะทาง (กม.)	ผิวจราจร		ไหล่ทาง		ทางเท้า		หมายเหตุ
			ประเภท	กว้าง (ม.)	ประเภท	กว้าง (ม.)	ประเภท	กว้าง (ม.)	
๑	๑๐.๔๐	๐.๖๔๕	ลาดยาง	๘.๐๐	-	-	คอนกรีตบล็อก	๑.๒๐	

๓. ก่อสร้างแล้วเสร็จปี พ.ศ. ...๒๕๕๐.....

๔. ทางระบายน้ำ หรือท่อระบายน้ำข้างทาง ☑ มี ความยาว .....๖๔๕..... เมตร ☐ ไม่มี

๕. แหล่งชุมชนพักอาศัยสองข้างทาง (๑ แห่ง หนาแน่นไม่น้อยกว่า ๒๐ หลังคาเรือน) .....๓..... แห่ง

๖. ภาพถ่ายประกอบ

๖.๑ เส้นทางที่มีความยาวน้อยกว่า ๑.๐๐ กม. ให้แนบภาพถ่ายจุดเริ่มต้นโครงการ จุดสิ้นสุดโครงการ และสภาพสายทางโดยทั่วไป รวมจำนวนไม่น้อยกว่า ๓ รูป

๖.๒ เส้นทางที่มีความยาวมากกว่า ๑.๐๐ กม.ขึ้นไป ให้แนบภาพถ่ายให้แนบภาพถ่ายจุดเริ่มต้นโครงการ จุดสิ้นสุดโครงการ และสภาพทั่วไปทุกช่วง กม. อย่างน้อย กม.ละ ๑ รูป

กม. ..๐.....+..๐๐๐.....

(จุดเริ่มต้นโครงการ)

กม. ..๐.....+..๑๐๐.....

กม. ...๐....+...๒๐๐.....



กม. ....๐...+....๓๐๐.....



กม. ...๐....+..๔๐๐.....

กม. ..๐.....+...๖๔๕.....

(จุดสิ้นสุดโครงการ)

(ลงชื่อ) .....ผู้ให้ข้อมูลสายทางของ อปท.

(นายเอกสิน หยงสตาร์)

ผู้อำนวยการกองช่าง

สำเนาคู่ฉบับ

แบบ ทถ.๑

ที่ สต ๕๒๒๐๖/ ๑๙๘

สำนักงานเทศบาลตำบลทุ่งหว้า
ถนนตรัง - สตูล สต. ๙๑๑๒๐

๙ พฤษภาคม ๒๕๖๔

เรื่อง ขอลงทะเบียนเป็นทางหลวงท้องถิ่น

เรียน ผู้ว่าราชการจังหวัด

ด้วยเทศบาลตำบลทุ่งหว้าได้ดำเนินการก่อสร้าง ถนนสายเลียบคลองท่าอ้อย หมู่ที่ ๑ จาก กม. ๐ + ๐๐ ถึง กม. ๐.๔๐๐ ตำบล ทุ่ยงหว้า อำเภอ ทุ่งหว้า จังหวัด สตูล ระยะทาง ๐.๔๐๐ กิโลเมตร ประเภทผิวจราจรคอนกรีตเสริมเหล็ก ขอลงทะเบียนโครงการดังกล่าวเป็นทางหลวงท้องถิ่นตามมาตรา ๑๓ (๓) แห่งพระราชบัญญัติทางหลวง พ.ศ. ๒๕๓๕ แก้ไขเพิ่มเติม โดยพระราชบัญญัติทางหลวง (ฉบับที่ ๒) พ.ศ. ๒๕๔๙ พร้อมนี้ได้แนบรายละเอียดเอกสารเพื่อประกอบการพิจารณาดังต่อไปนี้

- ☑ แผนที่แนวเส้นทาง มาตราส่วน ☐ ๑ : ๔,๐๐๐ ☑ ๑ : ๕๐,๐๐๐ ☐ อื่นๆ
- ☑ รายละเอียดของเส้นทาง
- ☐ บัญชีเอกสารแสดงสิทธิในแนวเขตทาง
- ☐ สำเนาหนังสือให้ หรือสละการครอบครองสิทธิ์ในที่ดินหรือหนังสืออุทิศที่ดินเพื่อเป็นทางสาธารณประโยชน์ของเจ้าของที่ดินหรือผู้ครอบครอง
- ☑ หนังสือรับรองของนายก อปท.ที่รับรองแนวเขตทางเพื่อเป็นทางสาธารณประโยชน์

จึงเรียนมาเพื่อโปรดพิจารณาลงทะเบียนเป็นทางหลวงท้องถิ่นชั้นที่.....ต่อไป

ขอแสดงความนับถือ

(นายเสฏฐะวิชช์ หมวดจันทร์)
ปลัดเทศบาลตำบลทุ่งหว้า รักษาราชการแทน
นายกเทศมนตรีตำบลทุ่งหว้า

โทรศัพท์ ๐๗๔ – ๗๘๙ -๑๑๐ ต่อ ๑๕ กองช่าง
โทรสาร ๐๗๔ – ๗๘๙ –๑๑๑

"ยึดมั่นธรรมาภิบาล บริการเพื่อประชาชน "

แบบ ทถ.๒

แบบการลงทะเบียนเป็นทางหลวงท้องถิ่น

ชื่อ เส้นทางสาย.....ถนนสายเลียบคลองท่าอ้อย .....หมู่ที่ .....๑.....จาก.กม..๐+๐๐๐.....ถึง.กม ....๐.๔๐๐.....ตำบล.....ทุ่งหว้า.....อำเภอ.....ทุ่งหว้า.....จังหวัด.....สตูล.....ระยะทาง...๐.๔๐๐..... กิโลเมตร.....ผิวจราจรประเภท...คอนกรีตเสริมเหล็ก.....ผิวจราจรกว้าง.....๖.๐๐.....เมตร .....ไหล่ทาง/ทางเท้า กว้าง.....๑.๐๐.....เมตร.....เขตทางกว้าง.....๗.๐๐..... เมตร...อื่นๆ.....

หน่วยงานเจ้าของโครงการ.....เทศบาลตำบลทุ่งหว้า.....

ผลการตรวจสอบและความเห็นประกอบการพิจารณา		คำสั่ง
☐ เป็นไปตามประกาศกรมทางหลวงชนบท เรื่อง มาตรฐานและลักษณะของทางหลวงท้องถิ่น ฯลฯ ข้อ.....	☐ ไม่เป็นไปตามประกาศกรมทางหลวงชนบท เรื่อง มาตรฐานและลักษณะของทางหลวงท้องถิ่น ฯลฯ ข้อ.....ดังนี้.....	ให้ลงทะเบียนเป็นทางหลวงท้องถิ่น ชั้นที่.....ได้ (ลงชื่อ)..... (.....) ผู้ว่าราชการจังหวัด (วันที่).....
☐ ควรรับลงทะเบียนเป็นทางหลวงท้องถิ่น ชั้นที่..... รหัสสายทาง..... หมายเหตุ.....	☐ ไม่ควรรับลงทะเบียน เหตุผล..... .... (ลงชื่อ)..... (.....) (ตำแหน่ง..... (วันที่).....	การลงทะเบียน ได้ลงทะเบียนเป็นทางหลวงท้องถิ่น ชั้นที่..... เสร็จเรียบร้อยแล้ว ตั้งแต่วันที่..... (ลงชื่อ)..... (.....) (ตำแหน่ง)..... (วันที่).....

หมายเหตุ (๑) หมายถึง รายละเอียดอื่นๆ เช่น ชุมชนหนาแน่น มีท่อระบายน้ำสองข้างทาง

(๒) หมายถึง เหตุผลที่ควรชี้แจงหากไม่เป็นไปตามประกาศกรมทางหลวงชนบท เรื่องมาตรฐานและลักษณะของทางหลวงท้องถิ่น ฯลฯ แต่เห็นควรให้รับลงทะเบียนไว้

(๓) หมายถึง ทางหลวงชนบทจังหวัดที่ผู้ว่าราชการจังหวัดแต่งตั้ง

(๔) หมายถึง ท้องถิ่นจังหวัด

แบบ ทถ.๓

รายละเอียดเส้นทางที่ลงทะเบียน

ให้กรอกข้อความ และกาเครื่องหมายถูกในช่อง ☐ ให้ครบถ้วนเพื่อใช้ประกอบการพิจารณาลงทะเบียนทางหลวงท้องถิ่น

๑. ชื่อสายทาง.....ถนนเลียบคลองท่าอ้อย หมู่ที่ .....๑..... ตำบล...ทุ่งหว้า..... อำเภอ.....ทุ่งหว้า..... จังหวัด.....สตูล.....ระยะทาง.....๐.๔๐๐.....กิโลเมตร

๒. ลักษณะของสายทาง

๒.๑ จุดเริ่มต้นสายทาง บริเวณถนนเทศบาล

พิกัด ๗.๑๒๒๙๕๕ ๙๙.๗๕๘๑๘๑

๒.๒ จุดสิ้นสุดสายทาง .....บริเวณถนนเทศบาล

พิกัด ๗.๑๒๓๔๕๓ ๙๙.๗๕๔๓๕๘

ช่วงที่	เขตทาง (ม.)	ระยะทาง (กม.)	ผิวจราจร		ไหล่ทาง		ทางเท้า		หมายเหตุ
			ประเภท	กว้าง (ม.)	ประเภท	กว้าง (ม.)	ประเภท	กว้าง (ม.)	
๑	๗.๐๐	๐.๔๐๐	คอนกรีตเสริมเหล็ก	๖.๐๐	-	๑.๐๐	-	-	

๓. ก่อสร้างแล้วเสร็จปี พ.ศ. .....-.....

๔. ทางระบายน้ำ หรือท่อระบายน้ำข้างทาง ☑ มี ความยาว .....-..... เมตร ☐ ไม่มี

๕. แหล่งชุมชนพักอาศัยสองข้างทาง (๑ แห่ง หนาแน่นไม่น้อยกว่า ๓๐ หลังคาเรือน) .....-..... แห่ง

๖. ภาพถ่ายประกอบ

๖.๑ เส้นทางที่มีความยาวน้อยกว่า ๑.๐๐ กม. ให้แนบภาพถ่ายจุดเริ่มต้นโครงการ จุดสิ้นสุดโครงการ และสภาพสายทางโดยทั่วไป รวมจำนวนไม่น้อยกว่า ๓ รูป

๖.๒ เส้นทางที่มีความยาวมากกว่า ๑.๐๐ กม.ขึ้นไป ให้แนบภาพถ่ายให้แนบภาพถ่ายจุดเริ่มต้นโครงการ จุดสิ้นสุดโครงการ และสภาพทั่วไปทุกช่วง กม. อย่างน้อย กม.ละ ๑ รูป

กม. ....๐...+.๐๐๐.....

(จุดเริ่มต้นโครงการ)



กม. .....๐....+..๐.๐๘๐.....

กม. ..๐.....+...๐.๑๖๐.....



กม. ...๐....+....๐.๒๔๐.....

กม. ..๐.....+...๐.๓๒๐.....

กม. ..๐.....+...๐.๔๐๐.....

(จุดสิ้นสุดโครงการ)

(ลงชื่อ) ..... ผู้ให้ข้อมูลสายทางของ อปท.

(นายเอกสิน หยงสตาร์)

ผู้อำนวยการกองช่าง

แผนที่ Google earth แสดงถนนสายเลียบคลองท่าอ้อย

ท้องที่หมู่ที่ ๑ ตำบลทุ่งหว้า อำเภอทุ่งหว้า จังหวัดสตูล

เจ้าของโครงการ เทศบาลตำบลทุ่งหว้า



สำเนาคู่ฉบับ

แบบ ทถ.๑

ที่ สต ๕๒๒๐๖/ ๑๙๑

สำนักงานเทศบาลตำบลทุ่งหว้า
ถนนตรัง - สตูล สต. ๙๑๑๒๐

๕ พฤษภาคม ๒๕๖๔

เรื่อง ขอลงทะเบียนเป็นทางหลวงท้องถิ่น

เรียน ผู้ว่าราชการจังหวัด

ด้วยเทศบาลตำบลทุ่งหว้าได้ดำเนินการ-ก่อสร้าง ถนนสายท่าแบก หมู่ที่ ๑ จาก กม. ๐ + ๐๐ ถึง กม. ๐.๒๔๐ ตำบล ทุ่งหว้า อำเภอ ทุ่งหว้า จังหวัด สตูล ระยะทาง ๐.๒๔๐ กิโลเมตร ประเภทผิวจราจรคอนกรีตเสริมเหล็ก ขอลงทะเบียนโครงการดังกล่าวเป็นทางหลวงท้องถิ่นตามมาตรา ๑๓ (๓) แห่งพระราชบัญญัติทางหลวง พ.ศ. ๒๕๓๕ แก้ไขเพิ่มเติม โดยพระราชบัญญัติทางหลวง (ฉบับที่ ๒) พ.ศ. ๒๕๔๙ พร้อมนี้ได้แนบรายละเอียดเอกสารเพื่อประกอบการพิจารณาดังต่อไปนี้

- ☑ แผนที่แนวเส้นทาง มาตราส่วน ☐ ๑ : ๔,๐๐๐ ☑ ๑ : ๕๐,๐๐๐ ☐ อื่นๆ
- ☑ รายละเอียดของเส้นทาง
- ☐ บัญชีเอกสารแสดงสิทธิในแนวเขตทาง
- ☐ สำเนาหนังสือให้ หรือสละการครอบครองสิทธิ์ในที่ดินหรือหนังสืออุทิศที่ดินเพื่อเป็นทางสาธารณประโยชน์ของเจ้าของที่ดินหรือผู้ครอบครอง
- ☑ หนังสือรับรองของนายก อปท.ที่รับรองแนวเขตทางเพื่อเป็นทางสาธารณประโยชน์

จึงเรียนมาเพื่อโปรดพิจารณาลงทะเบียนเป็นทางหลวงท้องถิ่นชั้นที่.....ต่อไป

ขอแสดงความนับถือ

(นายเสฏฐะวิชช์ หมวดจันทร์)
ปลัดเทศบาลตำบลทุ่งหว้า รักษาราชการแทน
นายกเทศมนตรีตำบลทุ่งหว้า

โทรศัพท์ ๐๗๔ – ๗๘๙ -๑๑๐ ต่อ ๑๕ กองช่าง
โทรสาร ๐๗๔ – ๗๘๙ –๑๑๑

"ยึดมั่นธรรมาภิบาล บริการเพื่อประชาชน "

แบบ ทถ.๒

แบบการลงทะเบียนเป็นทางหลวงท้องถิ่น

ชื่อ เส้นทางสาย.....ถนนสายท่าแบก..... หมู่ที่.....๑.....จาก.กม..๐+๐๐๐.....ถึง.กม....๐.๒๔๐.....ตำบล.....ทุ่งหว้า.....อำเภอ.....ทุ่งหว้า.....จังหวัด.....สตูล.....ระยะทาง...๐.๒๔๐.....กิโลเมตร.....ผิวจราจรประเภท...คอนกรีตเสริมเหล็ก.....ผิวจราจรกว้าง.....๕.๐๐.....เมตร.....ไหล่ทาง/ทางเท้า กว้าง.....๑.๐๐.....เมตร.....เขตทางกว้าง.....๖.๐๐.....เมตร...อื่นๆ.....

หน่วยงานเจ้าของโครงการ.....เทศบาลตำบลทุ่งหว้า.....

ผลการตรวจสอบและความเห็นประกอบการพิจารณา		คำสั่ง
☐ เป็นไปตามประกาศกรมทางหลวงชนบท เรื่อง มาตรฐานและลักษณะของทางหลวงท้องถิ่น ฯลฯ ข้อ.....	☐ ไม่เป็นไปตามประกาศกรมทางหลวงชนบท เรื่อง มาตรฐานและลักษณะของทางหลวงท้องถิ่น ฯลฯ ข้อ.....ดังนี้.....	ให้ลงทะเบียนเป็นทางหลวงท้องถิ่น ชั้นที่.....ได้ (ลงชื่อ)..... (.....) ผู้ว่าราชการจังหวัด (วันที่).....
☐ ควรรับลงทะเบียนเป็นทางหลวงท้องถิ่น ชั้นที่..... รหัสสายทาง..... หมายเหตุ.....	☐ ไม่ควรรับลงทะเบียน เหตุผล..... .... (ลงชื่อ)..... (.....) (ตำแหน่ง..... (วันที่).....	การลงทะเบียน ได้ลงทะเบียนเป็นทางหลวงท้องถิ่น ชั้นที่..... เสร็จเรียบร้อยแล้ว ตั้งแต่วันที่..... (ลงชื่อ)..... (.....) (ตำแหน่ง)..... (วันที่).....

หมายเหตุ (๑) หมายถึง รายละเอียดอื่นๆ เช่น ชุมชนหนาแน่น มีท่อระบายน้ำสองข้างทาง

(๒) หมายถึง เหตุผลที่ควรชี้แจงหากไม่เป็นไปตามประกาศกรมทางหลวงชนบท เรื่องมาตรฐานและลักษณะของทางหลวงท้องถิ่น ฯลฯ แต่เห็นควรให้รับลงทะเบียนไว้

(๓) หมายถึง ทางหลวงชนบทจังหวัดที่ผู้ว่าราชการจังหวัดแต่งตั้ง

(๔) หมายถึง ท้องถิ่นจังหวัด

แบบ ทถ.๓

รายละเอียดเส้นทางที่ลงทะเบียน

ให้กรอกข้อความ และกาเครื่องหมายถูกในช่อง ☐ ให้ครบถ้วนเพื่อใช้ประกอบการพิจารณาลงทะเบียนทางหลวงท้องถิ่น

๑. ชื่อสายทาง.....ถนนสายท่าแบก... หมู่ที่ ....๑..... ตำบล...ทุ่งหว้า..... อำเภอ.....ทุ่งหว้า.....จังหวัด .....สตูล.....ระยะทาง.....๐.๒๔๐.....กิโลเมตร

๒. ลักษณะของสายทาง

๒.๑ จุดเริ่มต้นสายทาง บริเวณถนนเทศบาลซอย ๕

พิกัด ๗.๑๑๐๒๖๔ ๙๙.๗๕๔๕๓๒

๒.๒ จุดสิ้นสุดสายทาง .....บริเวณถนนเทศบาลซอย...๕....

พิกัด ๗.๑๑๒๓๙๙ ๙๙.๗๕๓๔๘๑

ช่วงที่	เขตทาง (ม.)	ระยะทาง (กม.)	ผิวจราจร		ไหล่ทาง		ทางเท้า		หมายเหตุ
			ประเภท	กว้าง (ม.)	ประเภท	กว้าง (ม.)	ประเภท	กว้าง (ม.)	
๑	๖.๐๐	๐.๒๔๐	คอนกรีตเสริมเหล็ก	๕.๐๐	-	๑.๐๐	-	-	

๓. ก่อสร้างแล้วเสร็จปี พ.ศ. .....-.....

๔. ทางระบายน้ำ หรือท่อระบายน้ำข้างทาง ☑ มี ความยาว ....-..... เมตร ☐ ไม่มี

๕. แหล่งชุมชนพักอาศัยสองข้างทาง (๑ แห่ง หนาแน่นไม่น้อยกว่า ๓๐ หลังคาเรือน) .....-..... แห่ง

๖. ภาพถ่ายประกอบ

๖.๑ เส้นทางที่มีความยาวน้อยกว่า ๑.๐๐ กม. ให้แนบภาพถ่ายจุดเริ่มต้นโครงการ จุดสิ้นสุดโครงการ และสภาพสายทางโดยทั่วไป รวมจำนวนไม่น้อยกว่า ๓ รูป

๖.๒ เส้นทางที่มีความยาวมากกว่า ๑.๐๐ กม.ขึ้นไป ให้แนบภาพถ่ายให้แนบภาพถ่ายจุดเริ่มต้นโครงการ จุดสิ้นสุดโครงการ และสภาพทั่วไปทุกช่วง กม. อย่างน้อย กม.ละ ๑ รูป



กม. ....๐...+.๐๐๐.....

(จุดเริ่มต้นโครงการ)

กม. .....๐....+..๐.๐๘๐.....

กม. ..๐.....+...๐.๑๖๐.....

กม. ...๐....+....๐.๒๔๐.....

(จุดสิ้นสุดโครงการ)

(ลงชื่อ) .....ผู้ให้ข้อมูลสายทางของ อปท.

(นายเอกสิน หยงสตาร์)

ผู้อำนวยการกองช่าง

แผนที่ Google earth แสดงถนนสายท่าแบก

ท้องที่หมู่ที่ ๑ ตำบลทุ่งหว้า อำเภอทุ่งหว้า จังหวัดสตูล

เจ้าของโครงการ เทศบาลตำบลทุ่งหว้า

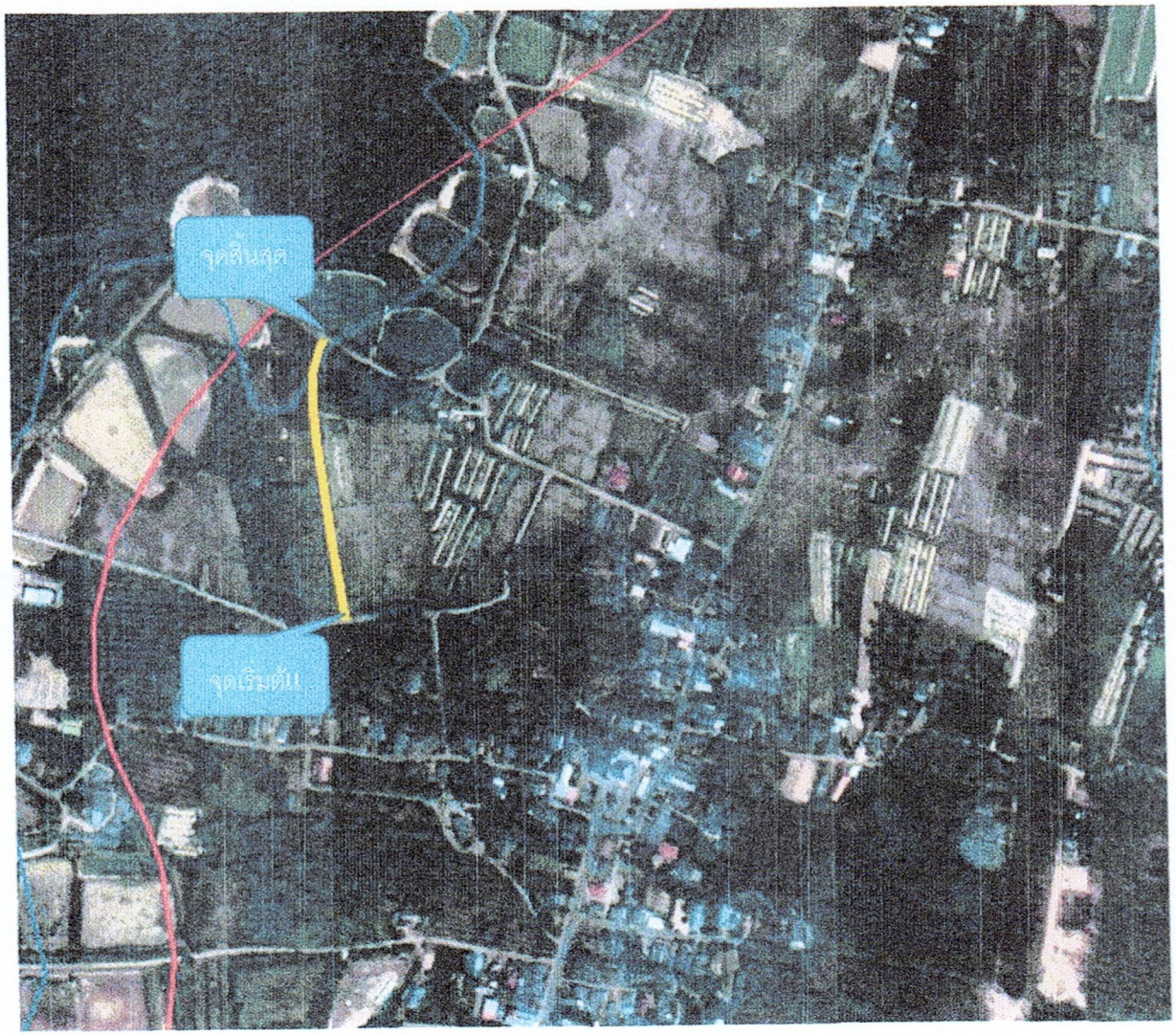

สำเนาคู่ฉบับ

แบบ ทถ.๑

ที่ สต ๕๒๒๐๖/๒๙๑

สำนักงานเทศบาลตำบลทุ่งหว้า

ถนนตรัง - สตูล สต. ๙๑๑๒๐

๒๑ มิถุนายน ๒๕๖๐

เรื่อง ขอลงทะเบียนเป็นทางหลวงท้องถิ่น

เรียน ผู้ว่าราชการจังหวัด

ด้วยเทศบาลตำบลทุ่งหว้าได้ดำเนินการก่อสร้าง ถนนท่าปอหลำ – อู่ซ่อมเรือ หมู่ที่ ๒ จาก.กม๐+๐๐๐ ถึง.กม ๐+๓๙๐ ตำบล ทุ่งหว้า อำเภอ ทุ่งหว้า จังหวัด สตูล ระยะทาง๐.๓๙๐ กิโลเมตร ประเภทผิวจราจรคอนกรีต ขอลงทะเบียนโครงการดังกล่าวเป็นทางหลวงท้องถิ่น ตามมาตรา ๑๓ (๓) แห่งพระราชบัญญัติทางหลวง พ.ศ. ๒๕๓๕ แก้ไขเพิ่มเติม โดยพระราชบัญญัติทางหลวง (ฉบับที่ ๒) พ.ศ. ๒๕๔๙ พร้อมนี้ได้แนบรายละเอียดเอกสารเพื่อประกอบการพิจารณาดังต่อไปนี้

- ☑ แผนที่แนวเส้นทาง มาตราส่วน ☐ ๑ : ๔,๐๐๐ ☐ ๑ : ๕๐,๐๐๐ ☐ อื่นๆ
- ☑ รายละเอียดของเส้นทาง
- ☐ บัญชีเอกสารแสดงสิทธิในแนวเขตทาง
- ☐ สำเนาหนังสือให้ หรือสละการครอบครองสิทธิ์ในที่ดินหรือหนังสืออุทิศที่ดินเพื่อเป็นทางสาธารณประโยชน์ของเจ้าของที่ดินหรือผู้ครอบครอง
- ☐ หนังสือรับรองของนายก อปท.ที่รับรองแนวเขตทางเพื่อเป็นทางสาธารณประโยชน์

จึงเรียนมาเพื่อโปรดพิจารณาลงทะเบียนเป็นทางหลวงท้องถิ่นชั้นที่.....ต่อไป

ขอแสดงความนับถือ

(นายอรุณ ยังปากน้ำ)

นายกเทศมนตรีตำบลทุ่งหว้า

โทรศัพท์ ๐๗๔ – ๗๘๙ -๑๑๐ ต่อ ๑๕ กองช่าง

โทรสาร ๐๗๔ – ๗๘๙ -๑๑๑

หัวหน้า.....

หัวหน้างาน.....

ร่าง.....

พิมพ์.....

ทาน.....

"ยึดมั่นธรรมาภิบาล บริการเพื่อประชาชน "

แบบ ทถ.๒

แบบการลงทะเบียนเป็นทางหลวงท้องถิ่น

ชื่อ เส้นทางสาย.....ถนนท่าปอหลำ - อู่ซ่อมเรือ หมู่ที่ .....๒.....

จาก.กม..๐+๐๐๐.....ถึง.กม....๐+๓๙๐.....ตำบล...ทุ่งหว้า.....อำเภอ.ทุ่งหว้า.....จังหวัด.....สตูล

ระยะทาง...๐.๓๙๐.....กิโลเมตร.....ผิวจราจรประเภท.....คอนกรีต.....ผิวจราจรกว้าง.....๖.....เมตร

ไหล่ทาง/ทางเท้า กว้าง.....๕๐.....ซม....เขตทางกว้าง.....๗.....เมตร...อื่น ๆ.....

หน่วยงานเจ้าของโครงการ.....เทศบาลตำบลทุ่งหว้า.....

ผลการตรวจสอบและความเห็นประกอบการพิจารณา		คำสั่ง
☐ เป็นไปตามประกาศกรมทางหลวงชนบท เรื่อง มาตรฐานและลักษณะของทางหลวงท้องถิ่น ฯลฯ ข้อ.....	☐ ไม่เป็นไปตามประกาศกรมทางหลวงชนบท เรื่อง มาตรฐานและลักษณะของทางหลวงท้องถิ่น ฯลฯ ข้อ.....ดังนี้.....	ให้ลงทะเบียนเป็นทางหลวงท้องถิ่น ชั้นที่.....ได้ (ลงชื่อ)..... (.....) ผู้ว่าราชการจังหวัด (วันที่).....
☐ ควรรับลงทะเบียนเป็นทางหลวงท้องถิ่น ชั้นที่..... รหัสสายทาง..... หมายเหตุ.....	☐ ไม่ควรรับลงทะเบียน เหตุผล.....	**การลงทะเบียน** ได้ลงทะเบียนเป็นทางหลวงท้องถิ่น ชั้นที่..... เสร็จเรียบร้อยแล้ว ตั้งแต่วันที่.....
(ลงชื่อ)..... (.....) (ตำแหน่ง)..... (วันที่).....		(ลงชื่อ)..... (.....) (ตำแหน่ง)..... (วันที่).....

หมายเหตุ (๑) หมายถึง รายละเอียดอื่นๆ เช่น ชุมชนหนาแน่น มีท่อระบายน้ำสองข้างทาง

(๒) หมายถึง เหตุผลที่ควรชี้แจงหากไม่เป็นไปตามประกาศกรมทางหลวงชนบท เรื่องมาตรฐานและลักษณะของทางหลวงท้องถิ่น ฯลฯ แต่เห็นควรให้รับลงทะเบียนไว้

(๓) หมายถึง ทางหลวงชนบทจังหวัดที่ผู้ว่าราชการจังหวัดแต่งตั้ง

(๔) หมายถึง ท้องถิ่นจังหวัด

แบบ ทถ.๓

รายละเอียดเส้นทางที่ลงทะเบียน

๑. ชื่อสายทาง.....ถนนท่าปอหลำ – อู่ซ่อมเรือ หมู่ที่ ๒.....ตำบล...ทุ่งหว้า.....อำเภอ.....ทุ่งหว้า จังหวัด....สตูล.....ระยะทาง...๐.๓๙๐.....กิโลเมตร

๒. ลักษณะของสายทาง

๒.๑ จุดเริ่มต้นสายทาง ..บริเวณทางหลวงหมายเลข.....๔๑๖.....

พิกัด ๗. ๑๐๗๙๓๕๓๐๔๘๗๖๔๑๒๕ ๙๙.๗๕๐๖๕๕๘๘๙๕๑๑๑๑.....

๒.๒ จุดสิ้นสุดสายทาง ..บ้านท่าปอหลำ.....

พิกัด ๗. ๑๐๗๓๖๐๓๙๙๘๓๙๓๔๕ ๙๙. ๗๔๗๘๐๗๓๘๓๕๓๗๒๙.....

ช่วงที่	เขตทาง (ม.)	ระยะทาง (กม.)	ผิวจราจร		ไหล่ทาง		ทางเท้า		หมายเหตุ
			ประเภท	กว้าง (ม.)	ประเภท	กว้าง (ม.)	ประเภท	กว้าง (ม.)	
๑	๗	๐.๓๙๐	คสล.	๖	หินผุ	๐.๕๐	-	-	

๓. ก่อสร้างแล้วเสร็จปี พ.ศ. .....๒๕๕๘.....

๔. ทางระบายน้ำ หรือท่อระบายน้ำข้างทาง ☑ มี ความยาว ..... เมตร ☐ ไม่มี

๕. แหล่งชุมชนพักอาศัยสองข้างทาง (๑ แห่ง หนาแน่นไม่น้อยกว่า ๒๐ หลังคาเรือน) .....๓..... แห่ง

๖. ภาพถ่ายประกอบ

๖.๑ เส้นทางที่มีความยาวน้อยกว่า ๑.๐๐ กม. ให้แนบภาพถ่ายจุดเริ่มต้นโครงการ จุดสิ้นสุดโครงการ และสภาพสายทางโดยทั่วไป รวมจำนวนไม่น้อยกว่า ๓ รูป

๖.๒ เส้นทางที่มีความยาวมากกว่า ๑.๐๐ กม.ขึ้นไป ให้แนบภาพถ่ายให้แนบภาพถ่ายจุดเริ่มต้นโครงการ จุดสิ้นสุดโครงการ และสภาพทั่วไปทุกช่วง กม. อย่างน้อย กม.ละ ๑ รูป



กม. ....๐...+.๐๐๐.....
(จุดเริ่มต้นโครงการ)



กม. ...๐....+..๐.๕๐.....



กม. ..๐.....+...๐.๑๐๐.....



กม. ...๐....+....๑๕๐.....



กม. ...๐....+...๐.๒๐๐.....

กม. ..๐.....+....๓๙๐.....
(จุดสิ้นสุดโครงการ)

(ลงชื่อ) .....ผู้ให้ข้อมูลสายทางของ อปท.

(นายเอกสิน หยงสตาร์)

ผู้อำนวยการกองช่าง

สำเนาคู่ฉบับ

แบบ ทถ.๑

ที่ สต ๕๒๒๐๖/ใบสั่ง

สำนักงานเทศบาลตำบลทุ่งหว้า

ถนนตรัง - สตูล สต. ๙๑๑๒๐

๒๗ มิถุนายน ๒๕๖๐

เรื่อง ขอลงทะเบียนเป็นทางหลวงท้องถิ่น

เรียน ผู้ว่าราชการจังหวัด

ด้วยเทศบาลตำบลทุ่งหว้าได้ดำเนินการก่อสร้าง ถนนเทศบาล ซอย ๑ (เลี่ยงเมืองสำนักงานที่ดิน) หมู่ที่ ๒ จาก.กม๐+๐๐๐ ถึง.กม ๐+๐.๕๑๘ ตำบล ทุ่งหว้า อำเภอ ทุ่งหว้า จังหวัด สตูล ระยะทาง ๐.๕๑๘ กิโลเมตร ประเภทผิวจราจรคอนกรีต ขอลงทะเบียนโครงการดังกล่าวเป็นทางหลวงท้องถิ่น ตามมาตรา ๑๓ (๓) แห่งพระราชบัญญัติทางหลวง พ.ศ. ๒๕๓๕ แก้ไขเพิ่มเติม โดยพระราชบัญญัติทางหลวง (ฉบับที่ ๒) พ.ศ. ๒๕๔๙ พร้อมนี้ได้แนบรายละเอียดเอกสารเพื่อประกอบการพิจารณาดังต่อไปนี้

- ☑ แผนที่แนวเส้นทาง มาตราส่วน ☐ ๑ : ๔,๐๐๐ ☐ ๑ : ๕๐,๐๐๐ ☐ อื่นๆ
- ☑ รายละเอียดของเส้นทาง
- ☐ บัญชีเอกสารแสดงสิทธิในแนวเขตทาง
- ☐ สำเนาหนังสือให้ หรือสละการครอบครองสิทธิ์ในที่ดินหรือหนังสืออุทิศที่ดินเพื่อเป็นทางสาธารณประโยชน์ของเจ้าของที่ดินหรือผู้ครอบครอง
- ☐ หนังสือรับรองของนายก อปท.ที่รับรองแนวเขตทางเพื่อเป็นทางสาธารณประโยชน์

จึงเรียนมาเพื่อโปรดพิจารณาลงทะเบียนเป็นทางหลวงท้องถิ่นชั้นที่.....ต่อไป

ขอแสดงความนับถือ

(นายอรุณ ยังปากน้ำ)

นายกเทศมนตรีตำบลทุ่งหว้า

โทรศัพท์ ๐๗๔ – ๗๘๙ -๑๑๐ ต่อ ๑๕ กองช่าง

โทรสาร ๐๗๔ – ๗๘๙ -๑๑๑

หัวหน้า.....

หัวหน้างาน.....

ร่าง.....

พิมพ์.....

ตรวจ.....

"ยึดมั่นธรรมาภิบาล บริการเพื่อประชาชน

แบบ ทถ.๒

แบบการลงทะเบียนเป็นทางหลวงท้องถิ่น

ชื่อ เส้นทางสาย.....ถนน เทศบาล ซอย ๑ (เลี่ยงเมืองสำนักงานที่ดิน) หมู่ที่ .....๒.....

จาก.กม..๐+๐๐๐.....ถึง.กม....๐+๕๑๘.....ตำบล...ทุ่งหว้า.....อำเภอ.ทุ่งหว้า.....จังหวัด.....สตูล

ระยะทาง...๐.๕๑๘.....กิโลเมตร.....ผิวจราจรประเภท.....คอนกรีต.....ผิวจราจรกว้าง.....๕.....เมตร

ไหล่ทาง/ทางเท้า กว้าง.....๕๐.....ซม....เขตทางกว้าง.....๖.....เมตร...อื่น ๆ.....

หน่วยงานเจ้าของโครงการ.....เทศบาลตำบลทุ่งหว้า.....

ผลการตรวจสอบและความเห็นประกอบการพิจารณา		คำสั่ง
☐ เป็นไปตามประกาศกรมทางหลวงชนบท เรื่อง มาตรฐานและลักษณะของทางหลวงท้องถิ่น ฯลฯ ข้อ.....	☐ ไม่เป็นไปตามประกาศกรมทางหลวงชนบท เรื่อง มาตรฐานและลักษณะของทางหลวงท้องถิ่น ฯลฯ ข้อ.....ดังนี้.....	ให้ลงทะเบียนเป็นทางหลวงท้องถิ่น ชั้นที่.....ได้ (ลงชื่อ)..... (.....) ผู้ว่าราชการจังหวัด (วันที่).....
☐ ควรรับลงทะเบียนเป็นทางหลวงท้องถิ่น ชั้นที่..... รหัสสายทาง..... หมายเหตุ.....	☐ ไม่ควรรับลงทะเบียน เหตุผล.....	**การลงทะเบียน** ได้ลงทะเบียนเป็นทางหลวงท้องถิ่น ชั้นที่..... เสร็จเรียบร้อยแล้ว ตั้งแต่วันที่.....
(ลงชื่อ)..... (.....) (ตำแหน่ง)..... (วันที่).....		(ลงชื่อ)..... (.....) (ตำแหน่ง)..... (วันที่).....

หมายเหตุ (๑) หมายถึง รายละเอียดอื่นๆ เช่น ชุมชนหนาแน่น มีท่อระบายน้ำสองข้างทาง

(๒) หมายถึง เหตุผลที่ควรชี้แจงหากไม่เป็นไปตามประกาศกรมทางหลวงชนบท เรื่องมาตรฐานและลักษณะของทางหลวงท้องถิ่น ฯลฯ แต่เห็นควรให้รับลงทะเบียนไว้

(๓) หมายถึง ทางหลวงชนบทจังหวัดที่ผู้ว่าราชการจังหวัดแต่งตั้ง

(๔) หมายถึง ท้องถิ่นจังหวัด

แบบ ทถ.๓

รายละเอียดเส้นทางที่ลงทะเบียน

๑. ชื่อสายทาง..ถนนเทศบาล ซอย ๑ (เลี่ยงเมืองสำนักงานที่ดิน) หมู่ที่....๒....ตำบล...ทุ่งหว้า.....อำเภอ.....ทุ่งหว้า จังหวัด.....สตูล.....ระยะทาง.....๐.๕๑๘.....กิโลเมตร

๒. ลักษณะของสายทาง

๒.๑ จุดเริ่มต้นสายทาง ..บริเวณทางหลวงหมายเลข.....๔๑๖.....

พิกัด ๗. ๑๐๕๔๔๖๗๐๖๑๓๑๕๔๖ ๙๙. ๗๕๒๓๙๓๙๖๐๙๕๒๗๖.....

๒.๒ จุดสิ้นสุดสายทาง .....ถนนสายหน้าเทศบาล.....

พิกัด ๗. ๑๐๗๗๗๐๒๘๕๙๑๑๕๘๙ ๙๙. ๗๕๕๕๖๔๓๓๒๐๐๘๓๖.....

ช่วงที่	เขตทาง (ม.)	ระยะทาง (กม.)	ผิวจราจร		ไหล่ทาง		ทางเท้า		หมายเหตุ
			ประเภท	กว้าง (ม.)	ประเภท	กว้าง (ม.)	ประเภท	กว้าง (ม.)	
๑	๖	๐.๕๑๘	คสล.	๕	หินผุ	๐.๕๐	-	-	

๓. ก่อสร้างแล้วเสร็จปี พ.ศ. .....-.....

๔. ทางระบายน้ำ หรือท่อระบายน้ำข้างทาง ☑ มี ความยาว ..... เมตร ☐ ไม่มี

๕. แหล่งชุมชนพักอาศัยสองข้างทาง (๑ แห่ง หนาแน่นไม่น้อยกว่า ๒๐ หลังคาเรือน) .....๓..... แห่ง

๖. ภาพถ่ายประกอบ

๖.๑ เส้นทางที่มีความยาวน้อยกว่า ๑.๐๐ กม. ให้แนบภาพถ่ายจุดเริ่มต้นโครงการ จุดสิ้นสุดโครงการ และสภาพสายทางโดยทั่วไป รวมจำนวนไม่น้อยกว่า ๓ รูป

๖.๒ เส้นทางที่มีความยาวมากกว่า ๑.๐๐ กม.ขึ้นไป ให้แนบภาพถ่ายให้แนบภาพถ่ายจุดเริ่มต้นโครงการ จุดสิ้นสุดโครงการ และสภาพทั่วไปทุกช่วง กม. อย่างน้อย กม.ละ ๑ รูป



กม. ....๐...+.๐๐๐.....
(จุดเริ่มต้นโครงการ)



กม. ...๐....+..๐.๑๐๐.....

กม. ..๐.....+...๐.๒๐๐.....



กม. ...๐....+....๐.๓๐๐.....

กม. ...๐....+....๐.๔๐๐.....



กม. ..๐.....+....๕๑๘.....
(จุดสิ้นสุดโครงการ)

(ลงชื่อ) .....ผู้ให้ข้อมูลสายทางของ อปท.

(นายเอกสิน หยงสตาร์)

ผู้อำนวยการกองช่าง

สำเนาคู่ฉบับ

แบบ ทถ.๑

ที่ สต ๕๒๒๐๖/๒๘๙

สำนักงานเทศบาลตำบลทุ่งหว้า
ถนนตรัง - สตูล สต. ๙๑๑๒๐

๙ พฤษภาคม ๒๕๖๔

เรื่อง ขอลงทะเบียนเป็นทางหลวงท้องถิ่น

เรียน ผู้ว่าราชการจังหวัด

ด้วยเทศบาลตำบลทุ่งหว้าได้ดำเนินการก่อสร้าง ถนนสายรังผึ้ง (บ้านนางสั้น) หมู่ที่ ๑ จาก กม. ๐ + ๐๐ ถึง กม. ๐.๓๕๐ ตำบล ทุ่งหว้า อำเภอ ทุ่งหว้า จังหวัด สตูล ระยะทาง ๐.๓๕๐ กิโลเมตร ประเภทผิวจราจรคอนกรีตเสริมเหล็ก ขอลงทะเบียนโครงการดังกล่าวเป็นทางหลวงท้องถิ่นตามมาตรา ๑๓ (๓) แห่งพระราชบัญญัติทางหลวง พ.ศ. ๒๕๓๕ แก้ไขเพิ่มเติม โดยพระราชบัญญัติทางหลวง (ฉบับที่ ๒) พ.ศ. ๒๕๔๙ พร้อมนี้ได้แนบรายละเอียดเอกสารเพื่อประกอบการพิจารณาดังต่อไปนี้

- ☑ แผนที่แนวเส้นทาง มาตราส่วน ☐ ๑ : ๔,๐๐๐ ☑ ๑ : ๕๐,๐๐๐ ☐ อื่นๆ
- ☑ รายละเอียดของเส้นทาง
- ☐ บัญชีเอกสารแสดงสิทธิในแนวเขตทาง
- ☐ สำเนาหนังสือให้ หรือสละการครอบครองสิทธิ์ในที่ดินหรือหนังสืออุทิศที่ดินเพื่อเป็นทางสาธารณประโยชน์ของเจ้าของที่ดินหรือผู้ครอบครอง
- ☑ หนังสือรับรองของนายก อปท.ที่รับรองแนวเขตทางเพื่อเป็นทางสาธารณประโยชน์

จึงเรียนมาเพื่อโปรดพิจารณาลงทะเบียนเป็นทางหลวงท้องถิ่นชั้นที่.....ต่อไป

ขอแสดงความนับถือ

(นายเสฏฐะวิชช์ หมวดจันทร์)
ปลัดเทศบาลตำบลทุ่งหว้า รักษาราชการแทน
นายกเทศมนตรีตำบลทุ่งหว้า

โทรศัพท์ ๐๗๔ – ๗๘๙ -๑๑๐ ต่อ ๑๕ กองช่าง
โทรสาร ๐๗๔ – ๗๘๙ –๑๑๑

"ยึดมั่นธรรมาภิบาล บริการเพื่อประชาชน "

แบบ ทถ.๒

แบบการลงทะเบียนเป็นทางหลวงท้องถิ่น

ชื่อ เส้นทางสาย.....ถนนสายรังผึ้ง (บ้านนางสั้น)..... หมู่ที่.....๑.....จาก.กม..๐+๐๐๐.....
ถึง.กม....๐.๓๕๐.....ตำบล.....ทุ่งหว้า.....อำเภอ.....ทุ่งหว้า.....จังหวัด.....สตูล.....ระยะทาง...
๐.๓๕๐.....กิโลเมตร.....ผิวจราจรประเภท...คอนกรีตเสริมเหล็ก.....ผิวจราจรกว้าง.....
๔.๐๐.....เมตร.....ไหล่ทาง/ทางเท้า กว้าง.....๑.๐๐.....เมตร.....เขตทางกว้าง
.....๕.๐๐.....เมตร...อื่นๆ.....
หน่วยงานเจ้าของโครงการ.....เทศบาลตำบลทุ่งหว้า.....

ผลการตรวจสอบและความเห็นประกอบการพิจารณา		คำสั่ง
☐ เป็นไปตามประกาศกรมทางหลวงชนบท เรื่อง มาตรฐานและลักษณะของทางหลวงท้องถิ่น ฯลฯ ข้อ.....	☐ ไม่เป็นไปตามประกาศกรมทางหลวงชนบท เรื่อง มาตรฐานและลักษณะของทางหลวงท้องถิ่น ฯลฯ ข้อ.....ดังนี้.....	ให้ลงทะเบียนเป็นทางหลวงท้องถิ่น ชั้นที่.....ได้ (ลงชื่อ)..... (.....) ผู้ว่าราชการจังหวัด (วันที่).....
☐ ควรรับลงทะเบียนเป็นทางหลวงท้องถิ่น ชั้นที่..... รหัสสายทาง..... หมายเหตุ.....	☐ ไม่ควรรับลงทะเบียน เหตุผล..... .... (ลงชื่อ)..... (.....) (ตำแหน่ง..... (วันที่).....	การลงทะเบียน ได้ลงทะเบียนเป็นทางหลวงท้องถิ่น ชั้นที่..... เสร็จเรียบร้อยแล้ว ตั้งแต่วันที่..... (ลงชื่อ)..... (.....) (ตำแหน่ง)..... (วันที่).....

หมายเหตุ (๑) หมายถึง รายละเอียดอื่นๆ เช่น ชุมชนหนาแน่น มีท่อระบายน้ำสองข้างทาง
(๒) หมายถึง เหตุผลที่ควรชี้แจงหากไม่เป็นไปตามประกาศกรมทางหลวงชนบท เรื่องมาตรฐานและลักษณะของทางหลวงท้องถิ่น ฯลฯ แต่เห็นควรให้รับลงทะเบียนไว้
(๓) หมายถึง ทางหลวงชนบทจังหวัดที่ผู้ว่าราชการจังหวัดแต่งตั้ง
(๔) หมายถึง ท้องถิ่นจังหวัด

แบบ ทถ.๓

รายละเอียดเส้นทางที่ลงทะเบียน

ให้กรอกข้อความ และกาเครื่องหมายถูกในช่อง ☐ ให้ครบถ้วนเพื่อใช้ประกอบการพิจารณาลงทะเบียนทางหลวงท้องถิ่น

๑. ชื่อสายทาง.....ถนนสายรังผึ้ง (บ้านนางสั้น)... หมู่ที่ ....๑..... ตำบล...ทุ่งหว้า..... อำเภอ.....ทุ่งหว้า .....จังหวัด.....สตูล.....ระยะทาง.....๐.๓๕๐.....กิโลเมตร

๒. ลักษณะของสายทาง

๒.๑ จุดเริ่มต้นสายทาง บริเวณถนนเทศบาลซอย ๕

พิกัด ๗.๑๐๙๒๒๕ ๙๙.๗๕๔๖๗๖

๒.๒ จุดสิ้นสุดสายทาง .....บริเวณถนนเทศบาลซอย...๕....

พิกัด ๗.๑๐๙๒๓๔ ๙๙.๗๕๓๓๑๖

ช่วงที่	เขตทาง (ม.)	ระยะทาง (กม.)	ผิวจราจร		ไหล่ทาง		ทางเท้า		หมายเหตุ
			ประเภท	กว้าง (ม.)	ประเภท	กว้าง (ม.)	ประเภท	กว้าง (ม.)	
๑	๕.๐๐	๐.๓๕๐	คอนกรีตเสริมเหล็ก	๔.๐๐	-	๑.๐๐	-	-	

๓. ก่อสร้างแล้วเสร็จปี พ.ศ. .....-.....

๔. ทางระบายน้ำ หรือท่อระบายน้ำข้างทาง ☑ มี ความยาว ....-..... เมตร ☐ ไม่มี

๕. แหล่งชุมชนพักอาศัยสองข้างทาง (๑ แห่ง หนาแน่นไม่น้อยกว่า ๓๐ หลังคาเรือน) .....-..... แห่ง

๖. ภาพถ่ายประกอบ

๖.๑ เส้นทางที่มีความยาวน้อยกว่า ๑.๐๐ กม. ให้แนบภาพถ่ายจุดเริ่มต้นโครงการ จุดสิ้นสุดโครงการ และสภาพสายทางโดยทั่วไป รวมจำนวนไม่น้อยกว่า ๓ รูป

๖.๒ เส้นทางที่มีความยาวมากกว่า ๑.๐๐ กม.ขึ้นไป ให้แนบภาพถ่ายให้แนบภาพถ่ายจุดเริ่มต้นโครงการ จุดสิ้นสุดโครงการ และสภาพทั่วไปทุกช่วง กม. อย่างน้อย กม.ละ ๑ รูป

กม. ....๐...+.๐๐๐.....

(จุดเริ่มต้นโครงการ)

กม. .....๐....+..๐.๐๗๐.....



กม. ..๐.....+...๐.๑๔๐.....



กม. ...๐....+....๐.๒๑๐.....



กม. ..๐.....+...๐.๒๘๐.....

กม. ..๐.....+...๐.๓๕๐.....

(จุดสิ้นสุดโครงการ)

(ลงชื่อ) .....ผู้ให้ข้อมูลสายทางของ อปท.

(นายเอกสิน หยงสตาร์)

ผู้อำนวยการกองช่าง

แผนที่ Google earth แสดงถนนสายรังผึ้ง(บ้านนางสั้น)

ท้องที่หมู่ที่ ๑ ตำบลทุ่งหว้า อำเภอทุ่งหว้า จังหวัดสตูล

เจ้าของโครงการ เทศบาลตำบลทุ่งหว้า

สำเนาคู่ฉบับ

แบบ ทถ.๑

ที่ สต ๕๒๒๐๖/

สำนักงานเทศบาลตำบลทุ่งหว้า
ถนนตรัง - สตูล สต. ๙๑๑๒๐

พฤษภาคม ๒๕๖๔

เรื่อง ขอลงทะเบียนเป็นทางหลวงท้องถิ่น

เรียน ผู้ว่าราชการจังหวัด

ด้วยเทศบาลตำบลทุ่งหว้าได้ดำเนินการก่อสร้าง ถนนสายหลังกุโบร์ หมู่ที่ ๑ จาก กม. ๐ + ๐๐ ถึง กม. ๐.๑๗๘ ตำบล ทุ่งหว้า อำเภอ ทุ่งหว้า จังหวัด สตูล ระยะทาง ๐.๑๗๘ กิโลเมตร ประเภทผิวจราจรคอนกรีตเสริมเหล็ก ขอลงทะเบียนโครงการดังกล่าวเป็นทางหลวงท้องถิ่นตามมาตรา ๑๓ (๓) แห่งพระราชบัญญัติทางหลวง พ.ศ. ๒๕๓๕ แก้ไขเพิ่มเติม โดยพระราชบัญญัติทางหลวง (ฉบับที่ ๒) พ.ศ. ๒๕๔๙ พร้อมนี้ได้แนบรายละเอียดเอกสารเพื่อประกอบการพิจารณาดังต่อไปนี้

☑ แผนที่แนวเส้นทาง มาตราส่วน ☐ ๑ : ๔,๐๐๐ ☑ ๑ : ๕๐,๐๐๐ ☐ อื่นๆ
☑ รายละเอียดของเส้นทาง
☐ บัญชีเอกสารแสดงสิทธิในแนวเขตทาง
☐ สำเนาหนังสือให้ หรือสละการครอบครองสิทธิ์ในที่ดินหรือหนังสืออุทิศที่ดินเพื่อเป็นทางสาธารณประโยชน์ของเจ้าของที่ดินหรือผู้ครอบครอง
☑ หนังสือรับรองของนายก อปท.ที่รับรองแนวเขตทางเพื่อเป็นทางสาธารณประโยชน์

จึงเรียนมาเพื่อโปรดพิจารณาลงทะเบียนเป็นทางหลวงท้องถิ่นชั้นที่.....ต่อไป

ขอแสดงความนับถือ

(นายเสฏฐะวิชช์ หมวดจันทร์)
ปลัดเทศบาลตำบลทุ่งหว้า รักษาราชการแทน
นายกเทศมนตรีตำบลทุ่งหว้า

โทรศัพท์ ๐๗๔ – ๗๘๙ -๑๑๐ ต่อ ๑๕ กองช่าง
โทรสาร ๐๗๔ – ๗๘๙ –๑๑๑

"ยึดมั่นธรรมาภิบาล บริการเพื่อประชาชน "

แบบ ทถ.๒

แบบการลงทะเบียนเป็นทางหลวงท้องถิ่น

ชื่อ เส้นทางสาย.....ถนนสายหลังกุโบร์..... หมู่ที่.....๑.....จาก.กม..๐+๐๐๐.....ถึง.กม....๐.๑๗๘.....ตำบล.....ทุ่งหว้า.....อำเภอ.....ทุ่งหว้า.....จังหวัด.....สตูล.....ระยะทาง...๐.๑๗๘..... กิโลเมตร.....ผิวจราจรประเภท...คอนกรีตเสริมเหล็ก.....ผิวจราจรกว้าง.....๔.๐๐.....เมตร .....ไหล่ทาง/ทางเท้า กว้าง.....๑.๐๐.....เมตร.....เขตทางกว้าง.....๕.๐๐..... เมตร...อื่นๆ.....

หน่วยงานเจ้าของโครงการ.....เทศบาลตำบลทุ่งหว้า.....

ผลการตรวจสอบและความเห็นประกอบการพิจารณา		คำสั่ง
☐ เป็นไปตามประกาศกรมทางหลวงชนบท เรื่อง มาตรฐานและลักษณะของทางหลวงท้องถิ่น ฯลฯ ข้อ.....	☐ ไม่เป็นไปตามประกาศกรมทางหลวงชนบท เรื่อง มาตรฐานและลักษณะของทางหลวงท้องถิ่น ฯลฯ ข้อ.....ดังนี้.....	ให้ลงทะเบียนเป็นทางหลวงท้องถิ่น ชั้นที่.....ได้ (ลงชื่อ)..... (.....) ผู้ว่าราชการจังหวัด (วันที่).....
☐ ควรรับลงทะเบียนเป็นทางหลวงท้องถิ่น ชั้นที่..... รหัสสายทาง..... หมายเหตุ.....	☐ ไม่ควรรับลงทะเบียน เหตุผล..... .... (ลงชื่อ)..... (.....) (ตำแหน่ง..... (วันที่).....	การลงทะเบียน ได้ลงทะเบียนเป็นทางหลวงท้องถิ่น ชั้นที่..... เสร็จเรียบร้อยแล้ว ตั้งแต่วันที่..... (ลงชื่อ)..... (.....) (ตำแหน่ง)..... (วันที่).....

หมายเหตุ (๑) หมายถึง รายละเอียดอื่นๆ เช่น ชุมชนหนาแน่น มีท่อระบายน้ำสองข้างทาง

(๒) หมายถึง เหตุผลที่ควรชี้แจงหากไม่เป็นไปตามประกาศกรมทางหลวงชนบท เรื่องมาตรฐานและลักษณะของทางหลวงท้องถิ่น ฯลฯ แต่เห็นควรให้รับลงทะเบียนไว้

(๓) หมายถึง ทางหลวงชนบทจังหวัดที่ผู้ว่าราชการจังหวัดแต่งตั้ง

(๔) หมายถึง ท้องถิ่นจังหวัด

แบบ ทถ.๓

รายละเอียดเส้นทางที่ลงทะเบียน

ให้กรอกข้อความ และกาเครื่องหมายถูกในช่อง ☐ ให้ครบถ้วนเพื่อใช้ประกอบการพิจารณาลงทะเบียนทางหลวงท้องถิ่น

๑. ชื่อสายทาง.....ถนนสายหลังกุโบร์... หมู่ที่ ....๑..... ตำบล...ทุ่งหว้า..... อำเภอ.....ทุ่งหว้า.....จังหวัด .....สตูล.....ระยะทาง.....๐.๑๗๘.....กิโลเมตร

๒. ลักษณะของสายทาง

๒.๑ จุดเริ่มต้นสายทาง บริเวณถนนเทศบาลซอย ๕

พิกัด ๗.๑๑๐๓๐๐ ๙๙.๗๕๔๕๓๒

๒.๒ จุดสิ้นสุดสายทาง .....บริเวณถนนเทศบาลซอย...๕....

พิกัด ๗.๑๑๑๔๖๖ ๙๙.๗๕๕๓๒๑

ช่วงที่	เขตทาง (ม.)	ระยะทาง (กม.)	ผิวจราจร		ไหล่ทาง		ทางเท้า		หมายเหตุ
			ประเภท	กว้าง (ม.)	ประเภท	กว้าง (ม.)	ประเภท	กว้าง (ม.)	
๑	๕.๐๐	๐.๑๗๘	คอนกรีตเสริมเหล็ก	๔.๐๐	-	๑.๐๐	-	-	

๓. ก่อสร้างแล้วเสร็จปี พ.ศ. .....-.....

๔. ทางระบายน้ำ หรือท่อระบายน้ำข้างทาง ☑ มี ความยาว ....-..... เมตร ☐ ไม่มี

๕. แหล่งชุมชนพักอาศัยสองข้างทาง (๑ แห่ง หนาแน่นไม่น้อยกว่า ๓๐ หลังคาเรือน) .....-..... แห่ง

๖. ภาพถ่ายประกอบ

๖.๑ เส้นทางที่มีความยาวน้อยกว่า ๑.๐๐ กม. ให้แนบภาพถ่ายจุดเริ่มต้นโครงการ จุดสิ้นสุดโครงการ และสภาพสายทางโดยทั่วไป รวมจำนวนไม่น้อยกว่า ๓ รูป

๖.๒ เส้นทางที่มีความยาวมากกว่า ๑.๐๐ กม.ขึ้นไป ให้แนบภาพถ่ายให้แนบภาพถ่ายจุดเริ่มต้นโครงการ จุดสิ้นสุดโครงการ และสภาพทั่วไปทุกช่วง กม. อย่างน้อย กม.ละ ๑ รูป

กม. ....๐...+.๐๐๐.....

(จุดเริ่มต้นโครงการ)



กม. .....๐....+..๐.๐๔๕.....

กม. ..๐.....+...๐.๕๐.....

กม. ...๐....+....๐.๑๓๕.....



กม. ..๐.....+...๐.๑๗๘.....

(จุดสิ้นสุดโครงการ)

(ลงชื่อ) .....ผู้ให้ข้อมูลสายทางของ อปท.

(นายเอกสิน หยงสตาร์)

ผู้อำนวยการกองช่าง

แผนที่ Google earth แสดงถนนสายหลังกุโบร์

ท้องที่หมู่ที่ ๑ ตำบลทุ่งหว้า อำเภอทุ่งหว้า จังหวัดสตูล

เจ้าของโครงการ เทศบาลตำบลทุ่งหว้า

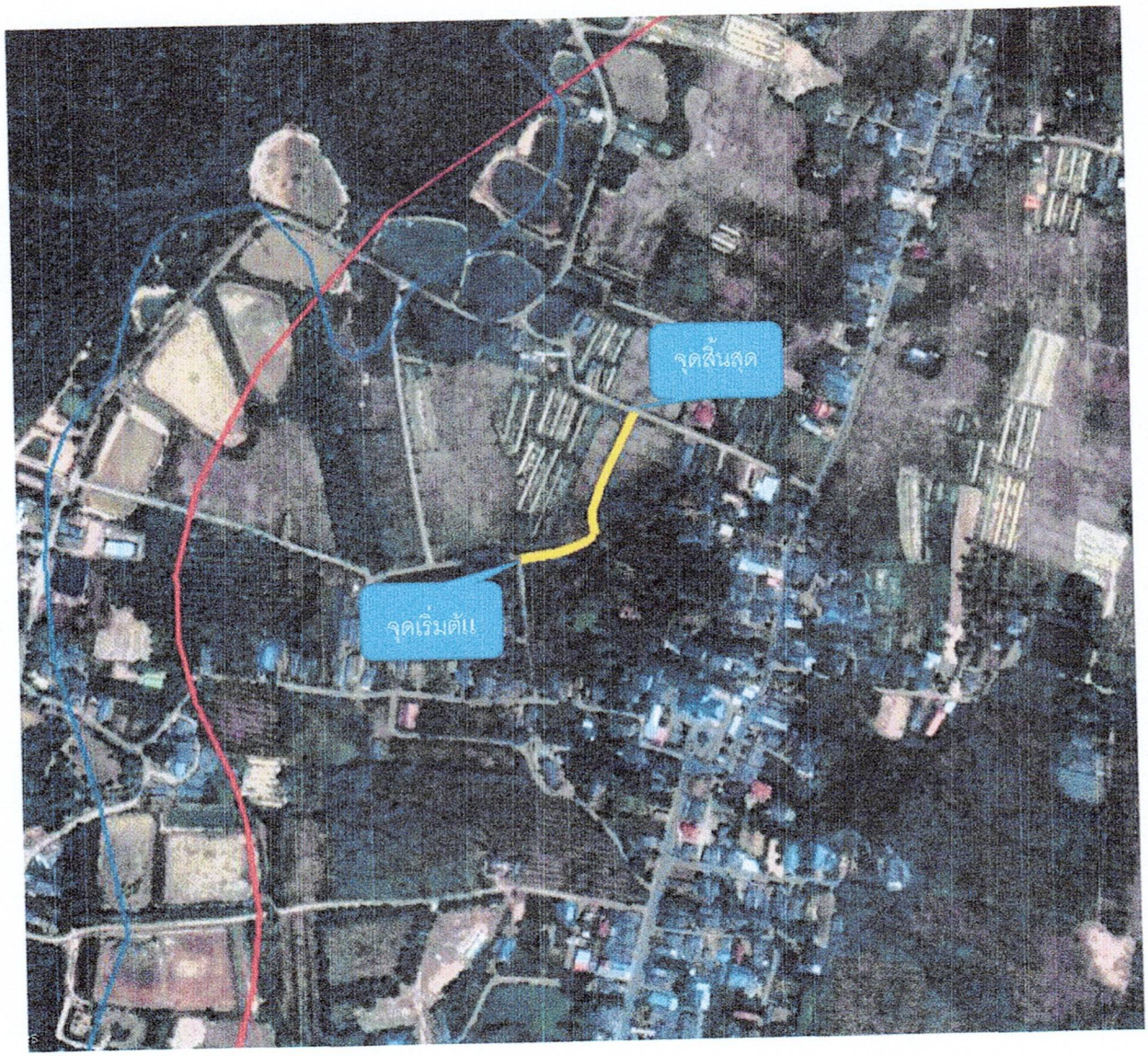

สำเนาคู่ฉบับ

แบบ ทถ.๑

ที่ สต ๕๒๒๐๖/ ๒๐๐

สำนักงานเทศบาลตำบลทุ่งหว้า
ถนนตรัง - สตูล สต. ๙๑๑๒๐

๙ พฤษภาคม ๒๕๖๔

เรื่อง ขอลงทะเบียนเป็นทางหลวงท้องถิ่น

เรียน ผู้ว่าราชการจังหวัด

ด้วยเทศบาลตำบลทุ่งหว้าได้ดำเนินการก่อสร้าง ถนนสายโรงกะปิ (กั้นน้ำเค็ม) หมู่ที่ ๑ จาก กม. ๐ + ๐๐ ถึง กม. ๐.๓๒๐ ตำบล ทุ่งหว้า อำเภอ ทุ่งหว้า จังหวัด สตูล ระยะทาง ๐.๓๒๐ กิโลเมตร ประเภทผิวจราจรคอนกรีตเสริมเหล็ก ขอลงทะเบียนโครงการดังกล่าวเป็นทางหลวงท้องถิ่นตามมาตรา ๑๓ (๓) แห่งพระราชบัญญัติทางหลวง พ.ศ. ๒๕๓๕ แก้ไขเพิ่มเติม โดยพระราชบัญญัติทางหลวง (ฉบับที่ ๒) พ.ศ. ๒๕๔๙ พร้อมนี้ได้แนบรายละเอียดเอกสารเพื่อประกอบการพิจารณาดังต่อไปนี้

☑ แผนที่แนวเส้นทาง มาตราส่วน ☐ ๑ : ๔,๐๐๐ ☑ ๑ : ๕๐,๐๐๐ ☐ อื่นๆ
☑ รายละเอียดของเส้นทาง
☐ บัญชีเอกสารแสดงสิทธิในแนวเขตทาง
☐ สำเนาหนังสือให้ หรือสละการครอบครองสิทธิ์ในที่ดินหรือหนังสืออุทิศที่ดินเพื่อเป็นทางสาธารณประโยชน์ของเจ้าของที่ดินหรือผู้ครอบครอง
☑ หนังสือรับรองของนายก อปท.ที่รับรองแนวเขตทางเพื่อเป็นทางสาธารณประโยชน์

จึงเรียนมาเพื่อโปรดพิจารณาลงทะเบียนเป็นทางหลวงท้องถิ่นชั้นที่.....ต่อไป

ขอแสดงความนับถือ

(นายเสฏฐะวิชช์ หมวดจันทร์)
ปลัดเทศบาลตำบลทุ่งหว้า รักษาราชการแทน
นายกเทศมนตรีตำบลทุ่งหว้า

โทรศัพท์ ๐๗๔ – ๗๘๙ -๑๑๐ ต่อ ๑๕ กองช่าง
โทรสาร ๐๗๔ – ๗๘๙ –๑๑๑

"ยึดมั่นธรรมาภิบาล บริการเพื่อประชาชน "

แบบ ทถ.๒

แบบการลงทะเบียนเป็นทางหลวงท้องถิ่น

ชื่อ เส้นทางสาย.....ถนนสายโรงกะปิ (กั้นน้ำเค็ม) .....หมู่ที่ .....๑.....จาก.กม..๐+๐๐๐.....ถึง. กม....๐.๓๒๐.....ตำบล.....ทุ่งหว้า.....อำเภอ.....ทุ่งหว้า.....จังหวัด.....สตูล.....ระยะทาง... ๐.๓๒๐.....กิโลเมตร.....ผิวจราจรประเภท...คอนกรีตเสริมเหล็ก.....ผิวจราจรกว้าง..... ๔.๐๐.....เมตร.....ไหล่ทาง/ทางเท้า กว้าง.....๑.๐๐.....เมตร.....เขตทางกว้าง .....๕.๐๐.....เมตร...อื่นๆ.....

หน่วยงานเจ้าของโครงการ.....เทศบาลตำบลทุ่งหว้า.....

ผลการตรวจสอบและความเห็นประกอบการพิจารณา		คำสั่ง
☐ เป็นไปตามประกาศกรมทางหลวงชนบท เรื่อง มาตรฐานและลักษณะของทางหลวงท้องถิ่น ฯลฯ ข้อ.....	☐ ไม่เป็นไปตามประกาศกรมทางหลวงชนบท เรื่อง มาตรฐานและลักษณะของทางหลวงท้องถิ่น ฯลฯ ข้อ.....ดังนี้.....	ให้ลงทะเบียนเป็นทางหลวงท้องถิ่น ชั้นที่.....ได้ (ลงชื่อ)..... (.....) ผู้ว่าราชการจังหวัด (วันที่).....
☐ ควรรับลงทะเบียนเป็นทางหลวงท้องถิ่น ชั้นที่..... รหัสสายทาง..... หมายเหตุ.....	☐ ไม่ควรรับลงทะเบียน เหตุผล..... .... (ลงชื่อ)..... (.....) (ตำแหน่ง..... (วันที่).....	การลงทะเบียน ได้ลงทะเบียนเป็นทางหลวงท้องถิ่น ชั้นที่..... เสร็จเรียบร้อยแล้ว ตั้งแต่วันที่..... (ลงชื่อ)..... (.....) (ตำแหน่ง)..... (วันที่).....

หมายเหตุ (๑) หมายถึง รายละเอียดอื่นๆ เช่น ชุมชนหนาแน่น มีท่อระบายน้ำสองข้างทาง

(๒) หมายถึง เหตุผลที่ควรชี้แจงหากไม่เป็นไปตามประกาศกรมทางหลวงชนบท เรื่องมาตรฐานและลักษณะของทางหลวงท้องถิ่น ฯลฯ แต่เห็นควรให้รับลงทะเบียนไว้

(๓) หมายถึง ทางหลวงชนบทจังหวัดที่ผู้ว่าราชการจังหวัดแต่งตั้ง

(๔) หมายถึง ท้องถิ่นจังหวัด

แบบ ทถ.๓

รายละเอียดเส้นทางที่ลงทะเบียน

ให้กรอกข้อความ และกาเครื่องหมายถูกในช่อง ☐ ให้ครบถ้วนเพื่อใช้ประกอบการพิจารณาลงทะเบียนทางหลวงท้องถิ่น

๑. ชื่อสายทาง.....ถนนสายโรงกะปิ (กั้นน้ำเค็ม) หมู่ที่ .....๑..... ตำบล...ทุ่งหว้า..... อำเภอ.....ทุ่งหว้า .....จังหวัด.....สตูล.....ระยะทาง.....๐.๓๒๐.....กิโลเมตร

๒. ลักษณะของสายทาง

๒.๑ จุดเริ่มต้นสายทาง บริเวณถนนเทศบาล

พิกัด ๗.๑๑๐๙๑๘ ๙๙.๗๕๖๗๔๓

๒.๒ จุดสิ้นสุดสายทาง .....บริเวณถนนกั้นน้ำเค็ม

พิกัด ๗.๑๑๒๑๖๖ ๙๙.๗๕๔๔๒๓

ช่วงที่	เขตทาง (ม.)	ระยะทาง (กม.)	ผิวจราจร		ไหล่ทาง		ทางเท้า		หมายเหตุ
			ประเภท	กว้าง (ม.)	ประเภท	กว้าง (ม.)	ประเภท	กว้าง (ม.)	
๑	๕.๐๐	๐.๓๒๐	คอนกรีตเสริมเหล็ก	๔.๐๐	-	๑.๐๐	-	-	

๓. ก่อสร้างแล้วเสร็จปี พ.ศ. .....-.....

๔. ทางระบายน้ำ หรือท่อระบายน้ำข้างทาง ☑ มี ความยาว .....-..... เมตร ☐ ไม่มี

๕. แหล่งชุมชนพักอาศัยสองข้างทาง (๑ แห่ง หนาแน่นไม่น้อยกว่า ๓๐ หลังคาเรือน) .....๑..... แห่ง

๖. ภาพถ่ายประกอบ

๖.๑ เส้นทางที่มีความยาวน้อยกว่า ๑.๐๐ กม. ให้แนบภาพถ่ายจุดเริ่มต้นโครงการ จุดสิ้นสุดโครงการ และสภาพสายทางโดยทั่วไป รวมจำนวนไม่น้อยกว่า ๓ รูป

๖.๒ เส้นทางที่มีความยาวมากกว่า ๑.๐๐ กม.ขึ้นไป ให้แนบภาพถ่ายให้แนบภาพถ่ายจุดเริ่มต้นโครงการ จุดสิ้นสุดโครงการ และสภาพทั่วไปทุกช่วง กม. อย่างน้อย กม.ละ ๑ รูป



กม. ....๐...+.๐๐๐.....

(จุดเริ่มต้นโครงการ)



กม. .....๐....+..๐.๐๖๐.....



กม. ..๐.....+...๐.๑๒๐.....

กม. ...๐....+....๐.๑๘๐.....

กม. ..๐.....+...๐.๒๔๐.....

กม. ..๐.....+...๐.๓๒๐.....

(จุดสิ้นสุดโครงการ)

(ลงชื่อ) .....ผู้ให้ข้อมูลสายทางของ อปท.

(นายเอกสิน หยงสตาร์)

ผู้อำนวยการกองช่าง

แผนที่ Google earth แสดงถนนสายโรงกะปิ (กั้นน้ำเค็ม)

ท้องที่หมู่ที่ ๑ ตำบลทุ่งหว้า อำเภอทุ่งหว้า จังหวัดสตูล

เจ้าของโครงการ เทศบาลตำบลทุ่งหว้า

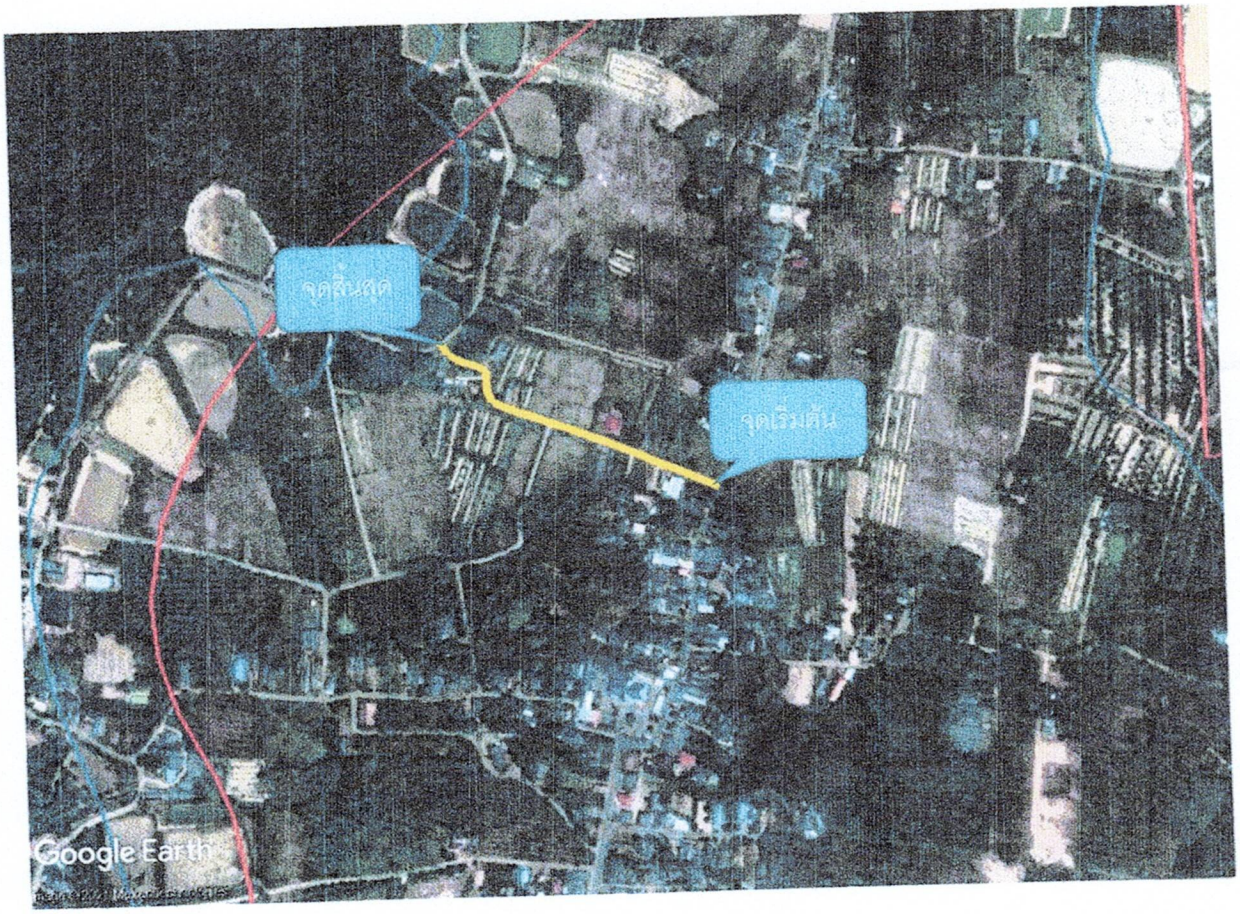

สำเนาคู่ฉบับ

แบบ ทถ.๑

ที่ สต ๕๒๒๐๖/ ๒๐๓

สำนักงานเทศบาลตำบลทุ่งหว้า
ถนนตรัง - สตูล สต. ๙๑๑๒๐

๙ พฤษภาคม ๒๕๖๔

เรื่อง ขอลงทะเบียนเป็นทางหลวงท้องถิ่น

เรียน ผู้ว่าราชการจังหวัด

ด้วยเทศบาลตำบลทุ่งหว้าได้ดำเนินการก่อสร้าง ถนนสายทางเข้ากุโบร์ หมู่ที่ ๑ จาก กม. ๐ + ๐๐ ถึง กม. ๐.๐๘๐ ตำบล ทุ่งหว้า อำเภอ ทุ่งหว้า จังหวัด สตูล ระยะทาง ๐.๐๖๐ กิโลเมตร ประเภทผิวจราจรคอนกรีตเสริมเหล็ก ขอลงทะเบียนโครงการดังกล่าวเป็นทางหลวงท้องถิ่นตามมาตรา ๑๓ (๓) แห่งพระราชบัญญัติทางหลวง พ.ศ. ๒๕๓๕ แก้ไขเพิ่มเติม โดยพระราชบัญญัติทางหลวง (ฉบับที่ ๒) พ.ศ. ๒๕๔๙ พร้อมนี้ได้แนบรายละเอียดเอกสารเพื่อประกอบการพิจารณาดังต่อไปนี้

☑ แผนที่แนวเส้นทาง มาตราส่วน ☐ ๑ : ๔,๐๐๐ ☑ ๑ : ๕๐,๐๐๐ ☐ อื่นๆ
☑ รายละเอียดของเส้นทาง
☐ บัญชีเอกสารแสดงสิทธิในแนวเขตทาง
☐ สำเนาหนังสือให้ หรือสละการครอบครองสิทธิ์ในที่ดินหรือหนังสืออุทิศที่ดินเพื่อเป็นทางสาธารณประโยชน์ของเจ้าของที่ดินหรือผู้ครอบครอง
☑ หนังสือรับรองของนายก อปท.ที่รับรองแนวเขตทางเพื่อเป็นทางสาธารณประโยชน์

จึงเรียนมาเพื่อโปรดพิจารณาลงทะเบียนเป็นทางหลวงท้องถิ่นชั้นที่.....ต่อไป

ขอแสดงความนับถือ

(นายเสฏฐะวิชช์ หมวดจันทร์)
ปลัดเทศบาลตำบลทุ่งหว้า รักษาราชการแทน
นายกเทศมนตรีตำบลทุ่งหว้า

โทรศัพท์ ๐๗๔ – ๗๘๙ -๑๑๐ ต่อ ๑๕ กองช่าง
โทรสาร ๐๗๔ – ๗๘๙ –๑๑๑

"ยึดมั่นธรรมาภิบาล บริการเพื่อประชาชน "

แบบ ทถ.๒

แบบการลงทะเบียนเป็นทางหลวงท้องถิ่น

ชื่อ เส้นทางสาย.....ถนนสายทางเข้ากุโบร์.....หมู่ที่ .....๑.....จาก.กม..๐+๐๐๐.....ถึง.กม....
๐.๐๖๐.....ตำบล.....ทุ่งหว้า.....อำเภอ.....ทุ่งหว้า.....จังหวัด.....สตูล.....ระยะทาง...๐.๐๖๐.....
กิโลเมตร.....ผิวจราจรประเภท...คอนกรีตเสริมเหล็ก.....ผิวจราจรกว้าง.....๔.๐๐.....เมตร
.....ไหล่ทาง/ทางเท้า กว้าง.....๑.๐๐.....เมตร.....เขตทางกว้าง.....๕.๐๐.....
เมตร...อื่นๆ.....
หน่วยงานเจ้าของโครงการ.....เทศบาลตำบลทุ่งหว้า.....

ผลการตรวจสอบและความเห็นประกอบการพิจารณา		คำสั่ง
☐ เป็นไปตามประกาศกรมทางหลวงชนบท เรื่อง มาตรฐานและลักษณะของทางหลวงท้องถิ่น ฯลฯ ข้อ.....	☐ ไม่เป็นไปตามประกาศกรมทางหลวงชนบท เรื่อง มาตรฐานและลักษณะของทางหลวงท้องถิ่น ฯลฯ ข้อ.....ดังนี้.....	ให้ลงทะเบียนเป็นทางหลวงท้องถิ่น ชั้นที่.....ได้ (ลงชื่อ)..... (.....) ผู้ว่าราชการจังหวัด (วันที่).....
☐ ควรรับลงทะเบียนเป็นทางหลวงท้องถิ่น ชั้นที่..... รหัสสายทาง..... หมายเหตุ.....	☐ ไม่ควรรับลงทะเบียน เหตุผล..... .... (ลงชื่อ)..... (.....) (ตำแหน่ง..... (วันที่).....	การลงทะเบียน ได้ลงทะเบียนเป็นทางหลวงท้องถิ่น ชั้นที่..... เสร็จเรียบร้อยแล้ว ตั้งแต่วันที่..... (ลงชื่อ)..... (.....) (ตำแหน่ง)..... (วันที่).....

หมายเหตุ (๑) หมายถึง รายละเอียดอื่นๆ เช่น ชุมชนหนาแน่น มีท่อระบายน้ำสองข้างทาง
(๒) หมายถึง เหตุผลที่ควรชี้แจงหากไม่เป็นไปตามประกาศกรมทางหลวงชนบท เรื่องมาตรฐานและลักษณะของทางหลวงท้องถิ่น ฯลฯ แต่เห็นควรให้รับลงทะเบียนไว้
(๓) หมายถึง ทางหลวงชนบทจังหวัดที่ผู้ว่าราชการจังหวัดแต่งตั้ง
(๔) หมายถึง ท้องถิ่นจังหวัด

แบบ ทถ.๓

รายละเอียดเส้นทางที่ลงทะเบียน

ให้กรอกข้อความ และกาเครื่องหมายถูกในช่อง ☐ ให้ครบถ้วนเพื่อใช้ประกอบการพิจารณาลงทะเบียนทางหลวงท้องถิ่น

๑. ชื่อสายทาง.....ถนนสายทางเข้ากุโบร์ หมู่ที่ .....๑..... ตำบล...ทุ่งหว้า..... อำเภอ.....ทุ่งหว้า.....
จังหวัด.....สตูล.....ระยะทาง.....๐.๐๖๐.....กิโลเมตร

๒. ลักษณะของสายทาง

๒.๑ จุดเริ่มต้นสายทาง บริเวณถนนเทศบาลซอย ๗

พิกัด ๗.๑๐๙๒๓๓ ๙๙.๗๕๕๓๑๑

๒.๒ จุดสิ้นสุดสายทาง .....บริเวณถนนเทศบาลซอย....๗.....

พิกัด ๗.๑๐๙๗๖๘ ๙๙.๗๕๕๐๕๕

ช่วงที่	เขตทาง (ม.)	ระยะทาง (กม.)	ผิวจราจร		ไหล่ทาง		ทางเท้า		หมายเหตุ
			ประเภท	กว้าง (ม.)	ประเภท	กว้าง (ม.)	ประเภท	กว้าง (ม.)	
๑	๕.๐๐	๐.๐๘๐	คอนกรีตเสริมเหล็ก	๔.๐๐	-	๑.๐๐	-	-	

๓. ก่อสร้างแล้วเสร็จปี พ.ศ. .....-.....

๔. ทางระบายน้ำ หรือท่อระบายน้ำข้างทาง ☑ มี ความยาว ....-..... เมตร ☐ ไม่มี

๕. แหล่งชุมชนพักอาศัยสองข้างทาง (๑ แห่ง หนาแน่นไม่น้อยกว่า ๓๐ หลังคาเรือน) .....๑..... แห่ง

๖. ภาพถ่ายประกอบ

๖.๑ เส้นทางที่มีความยาวน้อยกว่า ๑.๐๐ กม. ให้แนบภาพถ่ายจุดเริ่มต้นโครงการ จุดสิ้นสุดโครงการ และสภาพสายทางโดยทั่วไป รวมจำนวนไม่น้อยกว่า ๓ รูป

๖.๒ เส้นทางที่มีความยาวมากกว่า ๑.๐๐ กม.ขึ้นไป ให้แนบภาพถ่ายให้แนบภาพถ่ายจุดเริ่มต้นโครงการ จุดสิ้นสุดโครงการ และสภาพทั่วไปทุกช่วง กม. อย่างน้อย กม.ละ ๑ รูป

กม. ....๐...+.๐๐๐.....

(จุดเริ่มต้นโครงการ)

กม. .....๐....+..๐.๐๒๐.....



กม. ..๐.....+...๐.๐๔๐.....

กม. ...๐....+....๐.๐๖๐.....

(จุดสิ้นสุดโครงการ)

(ลงชื่อ) .....ผู้ให้ข้อมูลสายทางของ อปท.

(นายเอกสิน หยงสตาร์)

ผู้อำนวยการกองช่าง

แผนที่ Google earth แสดงถนนสายทางเข้ากุโบร์

ท้องที่หมู่ที่ ๑ ตำบลทุ่งหว้า อำเภอทุ่งหว้า จังหวัดสตูล

เจ้าของโครงการ เทศบาลตำบลทุ่งหว้า



สำเนาคู่ฉบับ

แบบ ทถ.๑

ที่ สต ๕๒๒๐๖/ ๑๗๖

สำนักงานเทศบาลตำบลทุ่งหว้า
ถนนตรัง - สตูล สต. ๙๑๑๒๐

๕ พฤษภาคม ๒๕๖๔

เรื่อง ขอลงทะเบียนเป็นทางหลวงท้องถิ่น

เรียน ผู้ว่าราชการจังหวัด

ด้วยเทศบาลตำบลทุ่งหว้าได้ดำเนินการก่อสร้าง ถนนสายท่าพร้าว หมู่ที่ ๑ จาก กม. ๐ + ๐๐ ถึง กม. ๐.๒๖๕ ตำบล ทุ่งหว้า อำเภอ ทุ่งหว้า จังหวัด สตูล ระยะทาง ๐.๒๖๕ กิโลเมตร ประเภทผิวจราจรคอนกรีตเสริมเหล็ก ขอลงทะเบียนโครงการดังกล่าวเป็นทางหลวงท้องถิ่นตามมาตรา ๑๓ (๓) แห่งพระราชบัญญัติทางหลวง พ.ศ. ๒๕๓๕ แก้ไขเพิ่มเติม โดยพระราชบัญญัติทางหลวง (ฉบับที่ ๒) พ.ศ. ๒๕๔๙ พร้อมนี้ได้แนบรายละเอียดเอกสารเพื่อประกอบการพิจารณาดังต่อไปนี้

- ☑ แผนที่แนวเส้นทาง มาตราส่วน ☐ ๑ : ๔,๐๐๐ ☑ ๑ : ๕๐,๐๐๐ ☐ อื่นๆ
- ☑ รายละเอียดของเส้นทาง
- ☐ บัญชีเอกสารแสดงสิทธิในแนวเขตทาง
- ☐ สำเนาหนังสือให้ หรือสละการครอบครองสิทธิ์ในที่ดินหรือหนังสืออุทิศที่ดินเพื่อเป็นทางสาธารณประโยชน์ของเจ้าของที่ดินหรือผู้ครอบครอง
- ☑ หนังสือรับรองของนายก อปท.ที่รับรองแนวเขตทางเพื่อเป็นทางสาธารณประโยชน์

จึงเรียนมาเพื่อโปรดพิจารณาลงทะเบียนเป็นทางหลวงท้องถิ่นชั้นที่.....ต่อไป

ขอแสดงความนับถือ

(นายเสฏฐะวิชช์ หมวดจันทร์)
ปลัดเทศบาลตำบลทุ่งหว้า รักษาราชการแทน
นายกเทศมนตรีตำบลทุ่งหว้า

โทรศัพท์ ๐๗๔ – ๗๘๙ -๑๑๐ ต่อ ๑๕ กองช่าง
โทรสาร ๐๗๔ – ๗๘๙ –๑๑๑

"ยึดมั่นธรรมาภิบาล บริการเพื่อประชาชน "

แบบ ทถ.๒

แบบการลงทะเบียนเป็นทางหลวงท้องถิ่น

ชื่อ เส้นทางสาย.....ถนนสายท่าพร้าว..... หมู่ที่.....๑.....จาก.กม..๐+๐๐๐.....ถึง.กม.... ๐.๒๖๕.....ตำบล.....ทุ่งหว้า.....อำเภอ.....ทุ่งหว้า.....จังหวัด.....สตูล.....ระยะทาง...๐.๒๖๕..... กิโลเมตร.....ผิวจราจรประเภท...คอนกรีตเสริมเหล็ก.....ผิวจราจรกว้าง.....๕.๐๐.....เมตร .....ไหล่ทาง/ทางเท้า กว้าง.....๑.๐๐.....เมตร.....เขตทางกว้าง.....๖.๐๐..... เมตร...อื่นๆ.....

หน่วยงานเจ้าของโครงการ.....เทศบาลตำบลทุ่งหว้า.....

ผลการตรวจสอบและความเห็นประกอบการพิจารณา		คำสั่ง
☐ เป็นไปตามประกาศกรมทางหลวงชนบท เรื่อง มาตรฐานและลักษณะของทางหลวงท้องถิ่น ฯลฯ ข้อ.....	☐ ไม่เป็นไปตามประกาศกรมทางหลวงชนบท เรื่อง มาตรฐานและลักษณะของทางหลวงท้องถิ่น ฯลฯ ข้อ.....ดังนี้.....	ให้ลงทะเบียนเป็นทางหลวงท้องถิ่น ชั้นที่.....ได้ (ลงชื่อ)..... (.....) ผู้ว่าราชการจังหวัด (วันที่).....
☐ ควรรับลงทะเบียนเป็นทางหลวงท้องถิ่น ชั้นที่..... รหัสสายทาง..... หมายเหตุ.....	☐ ไม่ควรรับลงทะเบียน เหตุผล..... .... (ลงชื่อ)..... (.....) (ตำแหน่ง..... (วันที่).....	การลงทะเบียน ได้ลงทะเบียนเป็นทางหลวงท้องถิ่น ชั้นที่..... เสร็จเรียบร้อยแล้ว ตั้งแต่วันที่..... (ลงชื่อ)..... (.....) (ตำแหน่ง)..... (วันที่).....

หมายเหตุ (๑) หมายถึง รายละเอียดอื่นๆ เช่น ชุมชนหนาแน่น มีท่อระบายน้ำสองข้างทาง

(๒) หมายถึง เหตุผลที่ควรชี้แจงหากไม่เป็นไปตามประกาศกรมทางหลวงชนบท เรื่องมาตรฐานและลักษณะของทางหลวงท้องถิ่น ฯลฯ แต่เห็นควรให้รับลงทะเบียนไว้

(๓) หมายถึง ทางหลวงชนบทจังหวัดที่ผู้ว่าราชการจังหวัดแต่งตั้ง

(๔) หมายถึง ท้องถิ่นจังหวัด

แบบ ทถ.๓

รายละเอียดเส้นทางที่ลงทะเบียน

ให้กรอกข้อความ และกาเครื่องหมายถูกในช่อง ☐ ให้ครบถ้วนเพื่อใช้ประกอบการพิจารณาลงทะเบียนทางหลวงท้องถิ่น

๑. ชื่อสายทาง.....ถนนสายท่าพร้าว... หมู่ที่ ....๑..... ตำบล...ทุ่งหว้า..... อำเภอ.....ทุ่งหว้า.....จังหวัด .....สตูล.....ระยะทาง.....๐.๒๖๕.....กิโลเมตร

๒. ลักษณะของสายทาง

๒.๑ จุดเริ่มต้นสายทาง บริเวณถนนเทศบาลซอย ๕

พิกัด ๗.๑๑๐๑๑๑๖ ๙๙.๗๕๓๓๑๘

๒.๒ จุดสิ้นสุดสายทาง .....บริเวณถนนเทศบาลซอย...๕....

พิกัด ๗.๑๑๐๗๔๗ ๙๙.๗๕๑๐๒๘

ช่วงที่	เขตทาง (ม.)	ระยะทาง (กม.)	ผิวจราจร		ไหล่ทาง		ทางเท้า		หมายเหตุ
			ประเภท	กว้าง (ม.)	ประเภท	กว้าง (ม.)	ประเภท	กว้าง (ม.)	
๑	๖.๐๐	๐.๒๖๕	คอนกรีตเสริมเหล็ก	๕.๐๐	-	๑.๐๐	-	-	

๓. ก่อสร้างแล้วเสร็จปี พ.ศ. .....-.....

๔. ทางระบายน้ำ หรือท่อระบายน้ำข้างทาง ☑ มี ความยาว ....-..... เมตร ☐ ไม่มี

๕. แหล่งชุมชนพักอาศัยสองข้างทาง (๑ แห่ง หนาแน่นไม่น้อยกว่า ๓๐ หลังคาเรือน) .....-..... แห่ง

๖. ภาพถ่ายประกอบ

๖.๑ เส้นทางที่มีความยาวน้อยกว่า ๑.๐๐ กม. ให้แนบภาพถ่ายจุดเริ่มต้นโครงการ จุดสิ้นสุดโครงการ และสภาพสายทางโดยทั่วไป รวมจำนวนไม่น้อยกว่า ๓ รูป

๖.๒ เส้นทางที่มีความยาวมากกว่า ๑.๐๐ กม.ขึ้นไป ให้แนบภาพถ่ายให้แนบภาพถ่ายจุดเริ่มต้นโครงการ จุดสิ้นสุดโครงการ และสภาพทั่วไปทุกช่วง กม. อย่างน้อย กม.ละ ๑ รูป



กม. ....๐...+.๐๐๐.....

(จุดเริ่มต้นโครงการ)



กม. .....๐....+..๐.๐๕๓.....

กม. ..๐.....+...๐.๑๐๖.....

กม. ...๐....+....๐.๑๕๙.....

กม. ...๐....+....๐.๒๑๒.....



กม. ...๐....+....๐.๒๖๕.....

(จุดสิ้นสุดโครงการ)

(ลงชื่อ) .....ผู้ให้ข้อมูลสายทางของ อปท.

(นายเอกสิน หยงสตาร์)

ผู้อำนวยการกองช่าง

แผนที่ Google earth แสดงถนนสายรังผึ้ง(บ้านนางสั้น)

ท้องที่หมู่ที่ ๑ ตำบลทุ่งหว้า อำเภอทุ่งหว้า จังหวัดสตูล

เจ้าของโครงการ เทศบาลตำบลทุ่งหว้า

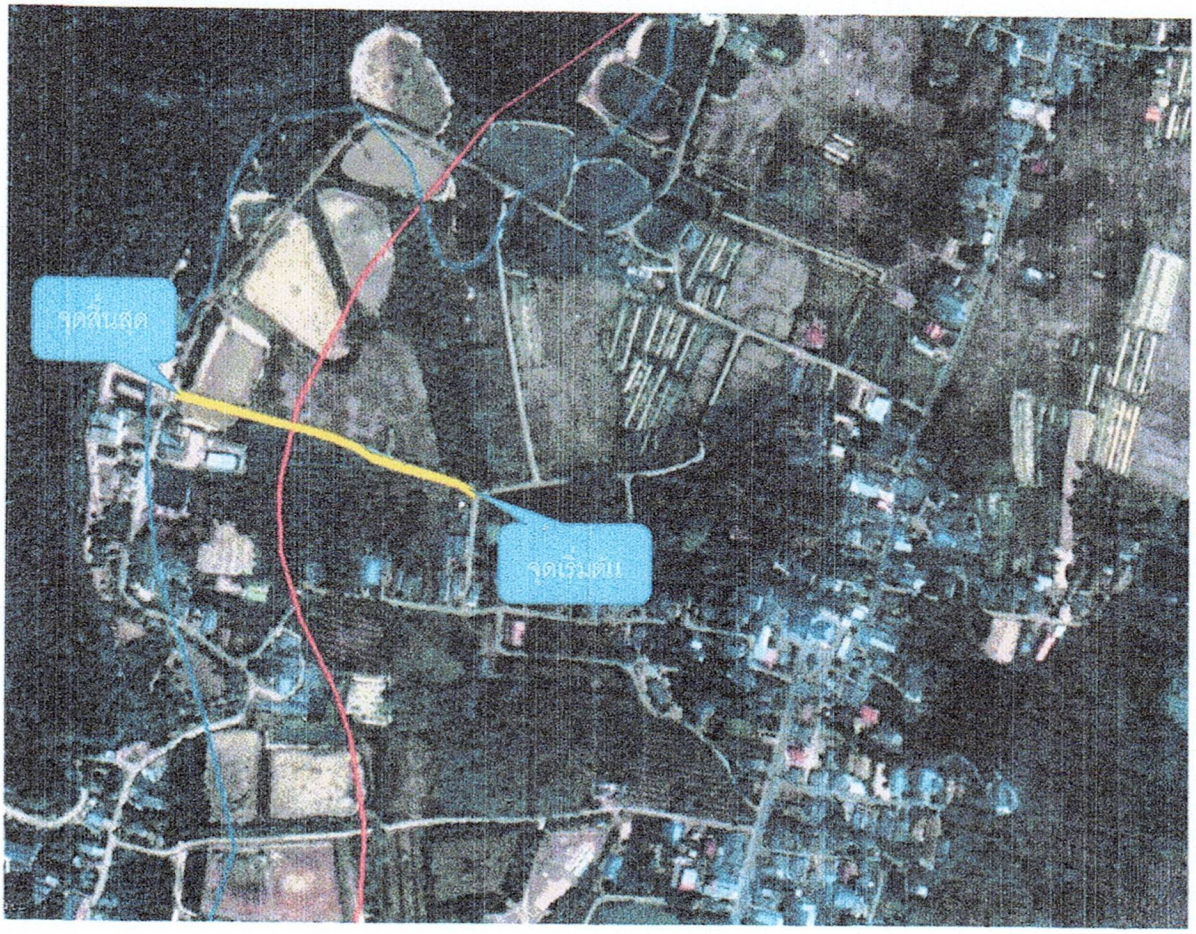

สำเนาคู่ฉบับ

แบบ ทถ.๑

ที่ สต ๕๒๒๐๖/ใบสั่ง

สำนักงานเทศบาลตำบลทุ่งหว้า

ถนนตรัง - สตูล สต. ๙๑๑๒๐

๒๑ มิถุนายน ๒๕๖๐

เรื่อง ขอลงทะเบียนเป็นทางหลวงท้องถิ่น

เรียน ผู้ว่าราชการจังหวัด

ด้วยเทศบาลตำบลทุ่งหว้าได้ดำเนินการก่อสร้าง ถนนซอยหลังตลาด หมู่ที่ ๖ จาก.กม๐+๐๐๐ ถึง.กม ๐+๐.๓๘๐ ตำบล ทุ่งหว้า อำเภอ ทุ่งหว้า จังหวัด สตูล ระยะทาง ๐.๓๘๐ กิโลเมตร ประเภทผิวจราจรคอนกรีต ขอลงทะเบียนโครงการดังกล่าวเป็นทางหลวงท้องถิ่น ตามมาตรา ๑๓ (๓) แห่งพระราชบัญญัติทางหลวง พ.ศ. ๒๕๓๕ แก้ไขเพิ่มเติม โดยพระราชบัญญัติทางหลวง (ฉบับที่ ๒) พ.ศ. ๒๕๔๙ พร้อมนี้ได้แนบรายละเอียดเอกสารเพื่อประกอบการพิจารณาดังต่อไปนี้

- ☑ แผนที่แนวเส้นทาง มาตราส่วน ☐ ๑ : ๔,๐๐๐ ☐ ๑ : ๕๐,๐๐๐ ☐ อื่นๆ
- ☑ รายละเอียดของเส้นทาง
- ☐ บัญชีเอกสารแสดงสิทธิในแนวเขตทาง
- ☐ สำเนาหนังสือให้ หรือสละการครอบครองสิทธิ์ในที่ดินหรือหนังสืออุทิศที่ดินเพื่อเป็นทางสาธารณประโยชน์ของเจ้าของที่ดินหรือผู้ครอบครอง
- ☐ หนังสือรับรองของนายก อปท.ที่รับรองแนวเขตทางเพื่อเป็นทางสาธารณประโยชน์

จึงเรียนมาเพื่อโปรดพิจารณาลงทะเบียนเป็นทางหลวงท้องถิ่นชั้นที่.....ต่อไป

ขอแสดงความนับถือ

(นายอรุณ ยังปากน้ำ)

นายกเทศมนตรีตำบลทุ่งหว้า

หัวหน้า.....
หัวหน้างาน.....
ร่าง.....
พิมพ์.....
ทาน.....

โทรศัพท์ ๐๗๔ – ๗๘๙ -๑๑๐ ต่อ ๑๕ กองช่าง

โทรสาร ๐๗๔ – ๗๘๙ -๑๑๑

"ยึดมั่นธรรมาภิบาล บริการเพื่อประชาชน

แบบ ทถ.๒

แบบการลงทะเบียนเป็นทางหลวงท้องถิ่น

ชื่อ เส้นทางสาย.....ถนนซอยหลังตลาด หมู่ที่ .....๖.....

จาก.กม..๐+๐๐๐.....ถึง.กม....๐+๓๘๐.....ตำบล...ทุ่งหว้า.....อำเภอ.ทุ่งหว้า.....จังหวัด.....สตูล

ระยะทาง...๐.๓๘๐.....กิโลเมตร.....ผิวจราจรประเภท.....คอนกรีต.....ผิวจราจรกว้าง.....๔.....เมตร

ไหล่ทาง/ทางเท้า กว้าง.....๕๐.....ซม....เขตทางกว้าง.....๕.....เมตร...อื่น ๆ.....

หน่วยงานเจ้าของโครงการ.....เทศบาลตำบลทุ่งหว้า.....

ผลการตรวจสอบและความเห็นประกอบการพิจารณา		คำสั่ง
☐ เป็นไปตามประกาศกรมทางหลวงชนบท เรื่อง มาตรฐานและลักษณะของทางหลวงท้องถิ่น ฯลฯ ข้อ.....	☐ ไม่เป็นไปตามประกาศกรมทางหลวงชนบท เรื่อง มาตรฐานและลักษณะของทางหลวงท้องถิ่น ฯลฯ ข้อ.....ดังนี้.....	ให้ลงทะเบียนเป็นทางหลวงท้องถิ่น ชั้นที่.....ได้ (ลงชื่อ)..... (.....) ผู้ว่าราชการจังหวัด (วันที่).....
☐ ควรรับลงทะเบียนเป็นทางหลวงท้องถิ่น ชั้นที่..... รหัสสายทาง..... หมายเหตุ.....	☐ ไม่ควรรับลงทะเบียน เหตุผล.....	**การลงทะเบียน** ได้ลงทะเบียนเป็นทางหลวงท้องถิ่น ชั้นที่..... เสร็จเรียบร้อยแล้ว ตั้งแต่วันที่.....
(ลงชื่อ)..... (.....) (ตำแหน่ง)..... (วันที่).....		(ลงชื่อ)..... (.....) (ตำแหน่ง)..... (วันที่).....

หมายเหตุ (๑) หมายถึง รายละเอียดอื่นๆ เช่น ชุมชนหนาแน่น มีท่อระบายน้ำสองข้างทาง

(๒) หมายถึง เหตุผลที่ควรชี้แจงหากไม่เป็นไปตามประกาศกรมทางหลวงชนบท เรื่องมาตรฐานและลักษณะของทางหลวงท้องถิ่น ฯลฯ แต่เห็นควรให้รับลงทะเบียนไว้

(๓) หมายถึง ทางหลวงชนบทจังหวัดที่ผู้ว่าราชการจังหวัดแต่งตั้ง

(๔) หมายถึง ท้องถิ่นจังหวัด

แบบ ทถ.๓

รายละเอียดเส้นทางที่ลงทะเบียน

๑. ชื่อสายทาง.....ถนนซอยหลังตลาด หมู่ที่.....๖.....ตำบล...ทุ่งหว้า.....อำเภอ.....ทุ่งหว้า

จังหวัด.....สตูล.....ระยะทาง.....๐.๓๘๐.....กิโลเมตร

๒. ลักษณะของสายทาง

๒.๑ จุดเริ่มต้นสายทาง ..บริเวณทางหลวงหมายเลข.....๔๑๖.....

พิกัด ๗. ๑๐๑๖๕๓๘๙๖๐๓๓๘๕๕ ๙๙. ๗๕๓๖๔๓๘๗๐๓๕๓๗.....

๒.๒ จุดสิ้นสุดสายทาง .....หลวงแผ่นดิน ตอนทุ่งหว้า – ละงู.....

พิกัด ๗. ๑๐๔๒๒๕๐๒๕๔๕๓๐๑๘ ๙๙. ๗๕๕๔๒๔๘๕๗๑๓๙๕๙.....

ช่วงที่	เขตทาง (ม.)	ระยะทาง (กม.)	ผิวจราจร		ไหล่ทาง		ทางเท้า		หมายเหตุ
			ประเภท	กว้าง (ม.)	ประเภท	กว้าง (ม.)	ประเภท	กว้าง (ม.)	
๑	๕	๐.๓๘๐	คสล.	๔	หินผุ	๐.๕๐	-	-	

๓. ก่อสร้างแล้วเสร็จปี พ.ศ. .....-.....

๔. ทางระบายน้ำ หรือท่อระบายน้ำข้างทาง ☑ มี ความยาว ..... เมตร ☐ ไม่มี

๕. แหล่งชุมชนพักอาศัยสองข้างทาง (๑ แห่ง หนาแน่นไม่น้อยกว่า ๒๐ หลังคาเรือน) .....๓..... แห่ง

๖. ภาพถ่ายประกอบ

๖.๑ เส้นทางที่มีความยาวน้อยกว่า ๑.๐๐ กม. ให้แนบภาพถ่ายจุดเริ่มต้นโครงการ จุดสิ้นสุดโครงการ และสภาพสายทางโดยทั่วไป รวมจำนวนไม่น้อยกว่า ๓ รูป

๖.๒ เส้นทางที่มีความยาวมากกว่า ๑.๐๐ กม.ขึ้นไป ให้แนบภาพถ่ายให้แนบภาพถ่ายจุดเริ่มต้นโครงการ จุดสิ้นสุดโครงการ และสภาพทั่วไปทุกช่วง กม. อย่างน้อย กม.ละ ๑ รูป



กม. ....๐...+.๐๐๐.....
(จุดเริ่มต้นโครงการ)

กม. ...๐....+..๐.๑๐๐.....

กม. ..๐.....+...๐.๒๐๐.....

กม. ...๐....+....๐.๓๐๐.....



กม. ...๐....+....๐.๓๘๐.....

(ลงชื่อ) .....ผู้ให้ข้อมูลสายทางของ อปท.

(นายเอกสิน หยงสตาร์)

ผู้อำนวยการกองช่าง